

MAPA ESTRATÉGICO DE RUIDO DE ÁVILA 2012

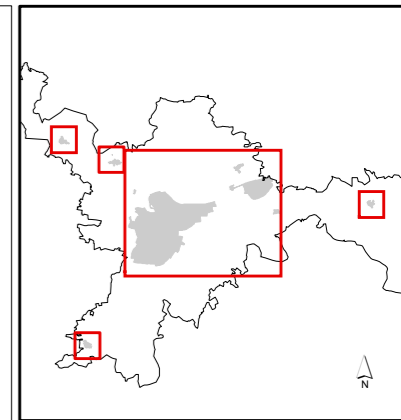
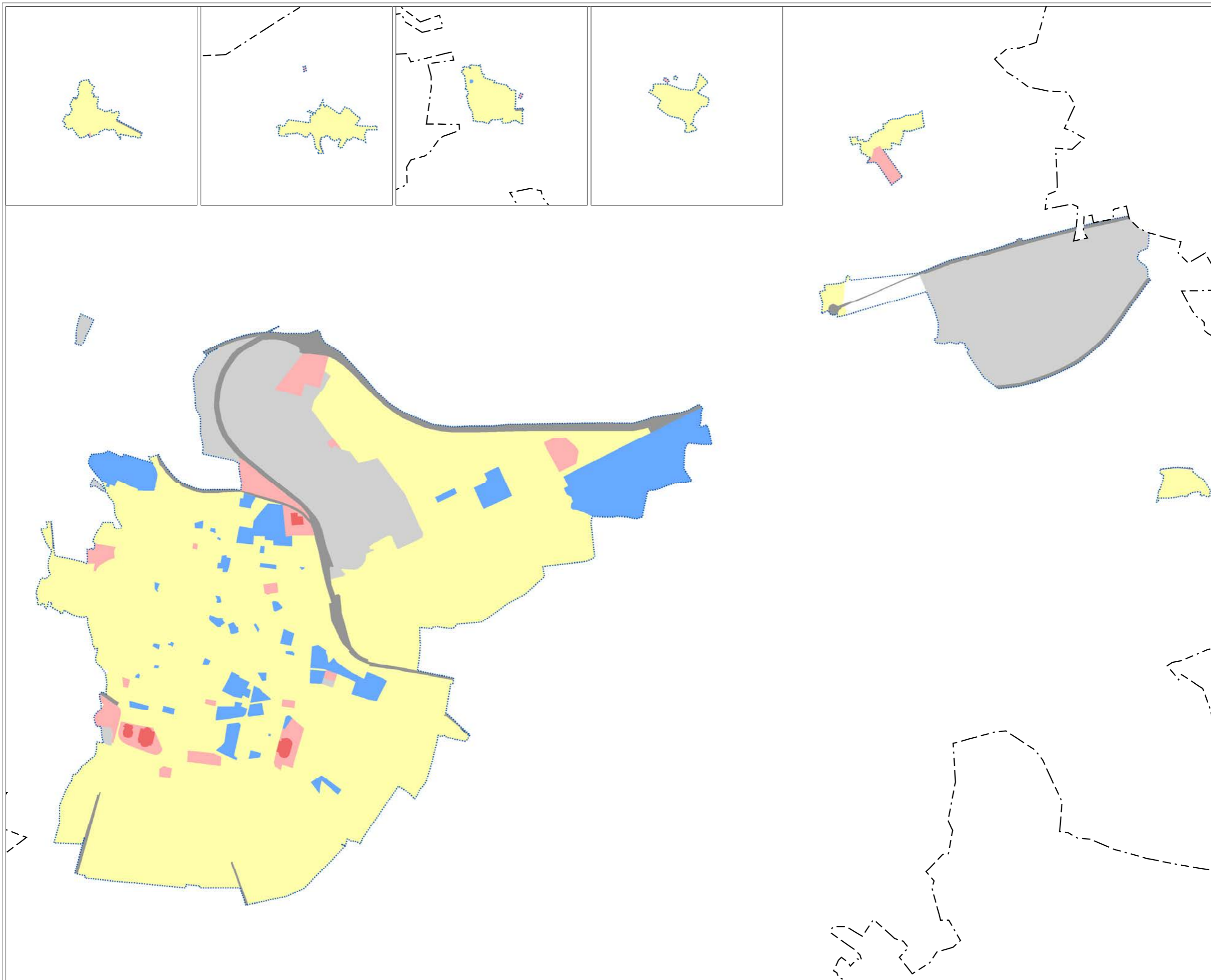
MAPAS I

MAPAS DE ZONIFICACIÓN ACÚSTICA



U.T.E.





**MAPA ESTRATÉGICO
DE RUIDO DE
ÁVILA**

LEYENDA

ÁREAS ACÚSTICAS

- Área de silencio
(sanitario, docente, etc)
Tipo 1 / Tipo e (*)
- Área levemente ruidosa
(residencial, hospedaje)
Tipo 2 / Tipo a (*)
- Área tolerablemente ruidosa
(oficinas, comercial, deportivo)
Tipo 3 / Tipo d (*)
- Área tolerablemente ruidosa
(recreativo, espectáculos)
Tipo 3 / Tipo c (*)
- Área ruidosa
(industrial)
Tipo 4 / Tipo b (*)
- Área especialmente ruidosa
(infraestructuras de transporte)
Tipo 5 / Tipo f (*)

(*) Ley 5/2009, de 4 de junio, del Ruido de Castilla y León (Tipos 1 - 5)
Real Decreto 1367/2007, de 19 de octubre (Tipos a - g)

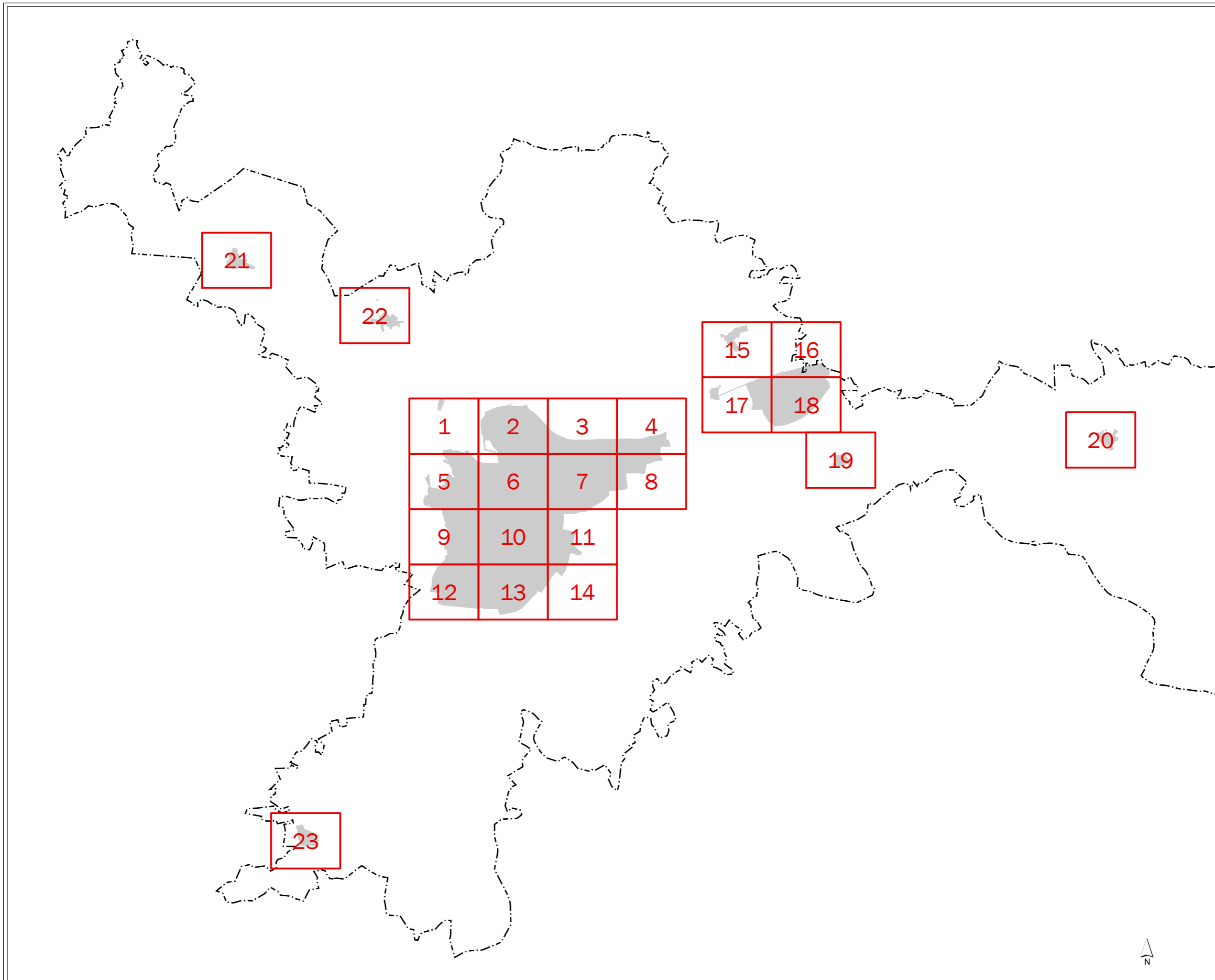
ELEMENTOS CARTOGRÁFICOS

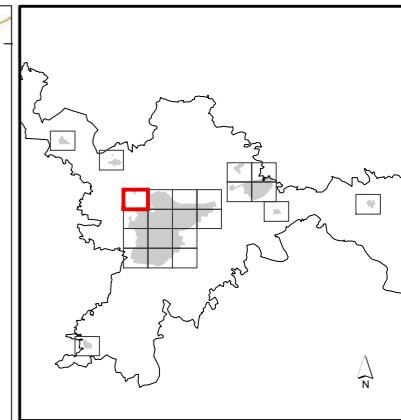
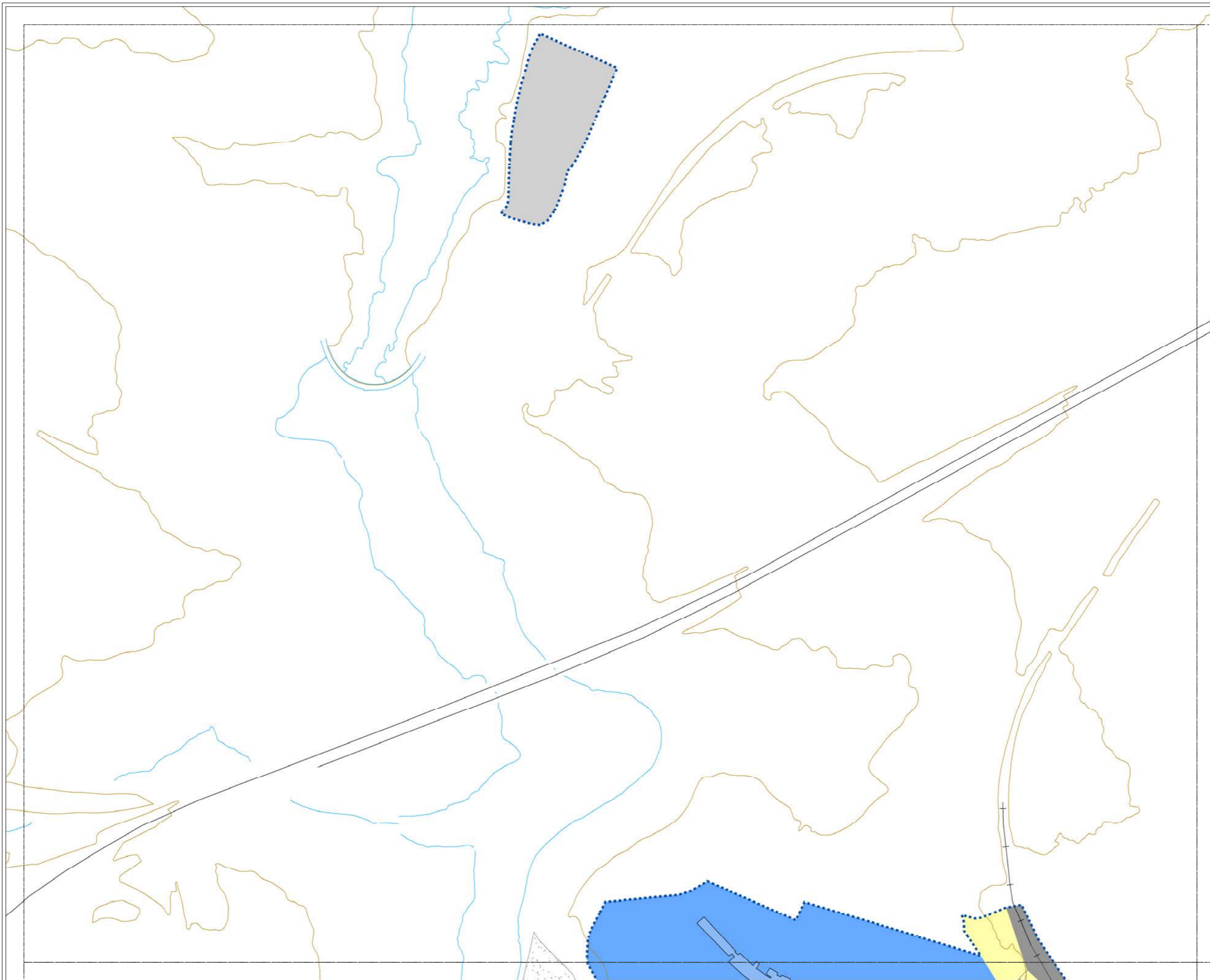
- Término municipal
- Área de estudio

MAPA ESTRATÉGICO
DE RUIDO DE
ÁVILA

LEYENDA

- MINUTA DE DISTRIBUCIÓN
- Hojas representadas
 - Hojas no representadas
- ELEMENTOS CARTOGRÁFICOS
- Término municipal
 - Área de estudio





**MAPA ESTRATÉGICO
DE RUIDO DE
ÁVILA**

LEYENDA

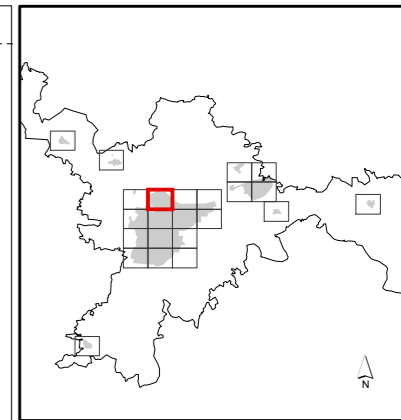
ÁREAS ACÚSTICAS

- Área de silencio
(sanitario, docente, etc)
Tipo 1 / Tipo e (*)
- Área levemente ruidosa
(residencial, hospedaje)
Tipo 2 / Tipo a (*)
- Área tolerablemente ruidosa
(oficinas, comercial, deportivo)
Tipo 3 / Tipo d (*)
- Área tolerablemente ruidosa
(recreativo, espectáculos)
Tipo 3 / Tipo c (*)
- Área ruidosa
(industrial)
Tipo 4 / Tipo b (*)
- Área especialmente ruidosa
(infraestructuras de transporte)
Tipo 5 / Tipo f (*)

(*) Ley 5/2009, de 4 de junio, del Ruido de Castilla y León (Tipos 1 - 5)
Real Decreto 1367/2007, de 19 de octubre (Tipos a - g)

ELEMENTOS CARTOGRÁFICOS

- Término municipal
- Área de estudio
- Curva de nivel
- Curso fluvial
- Carretera
- ++ Ferrocarril
- Zona verde
- Otros elementos



MAPA ESTRATÉGICO DE RUIDO DE ÁVILA

LEYENDA

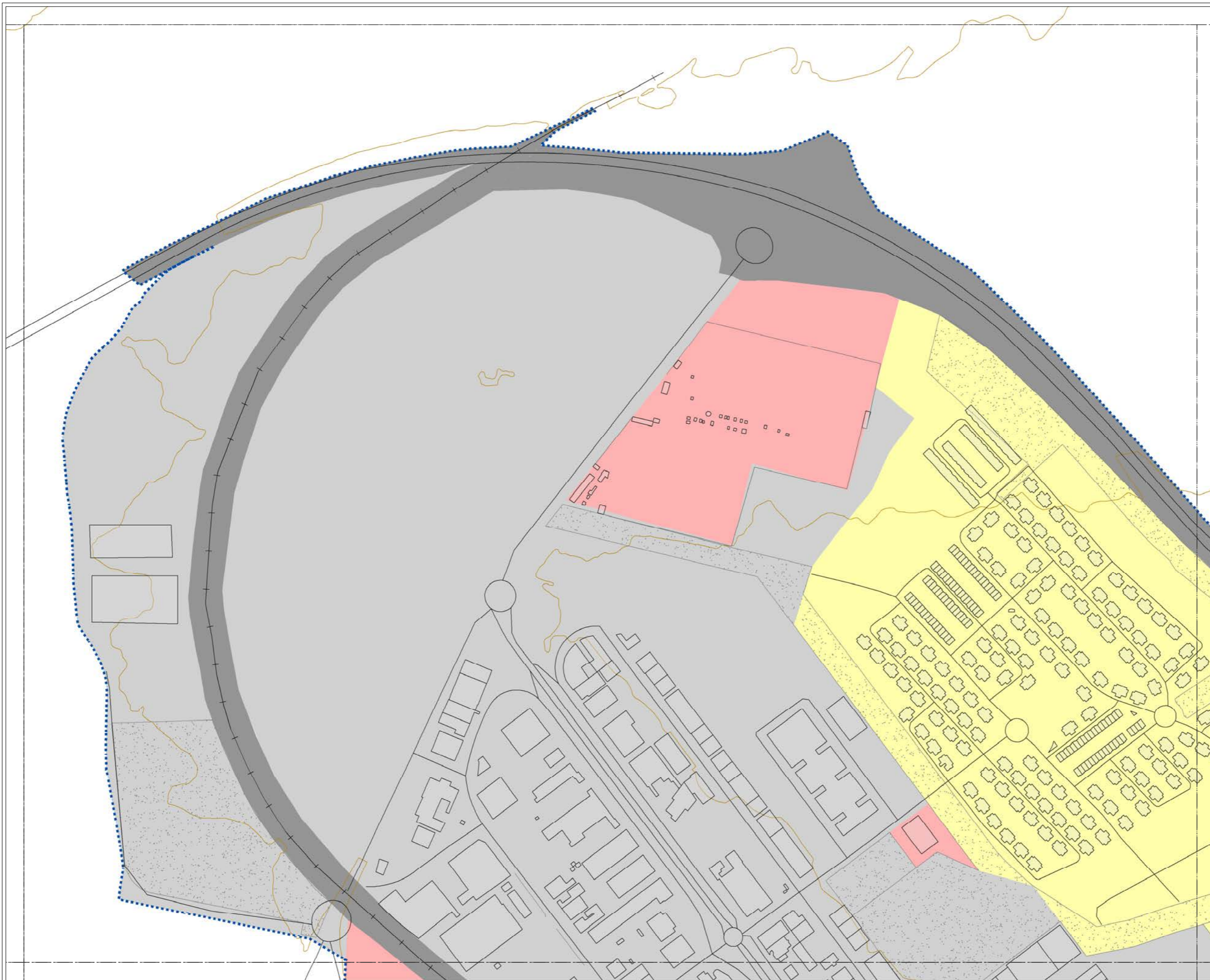
ÁREAS ACÚSTICAS

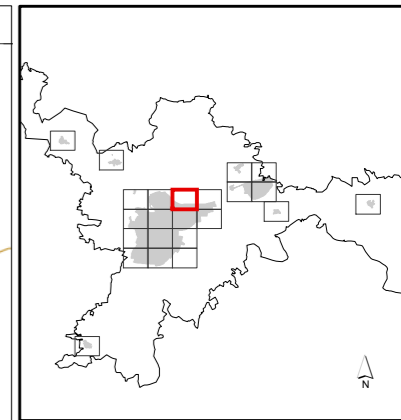
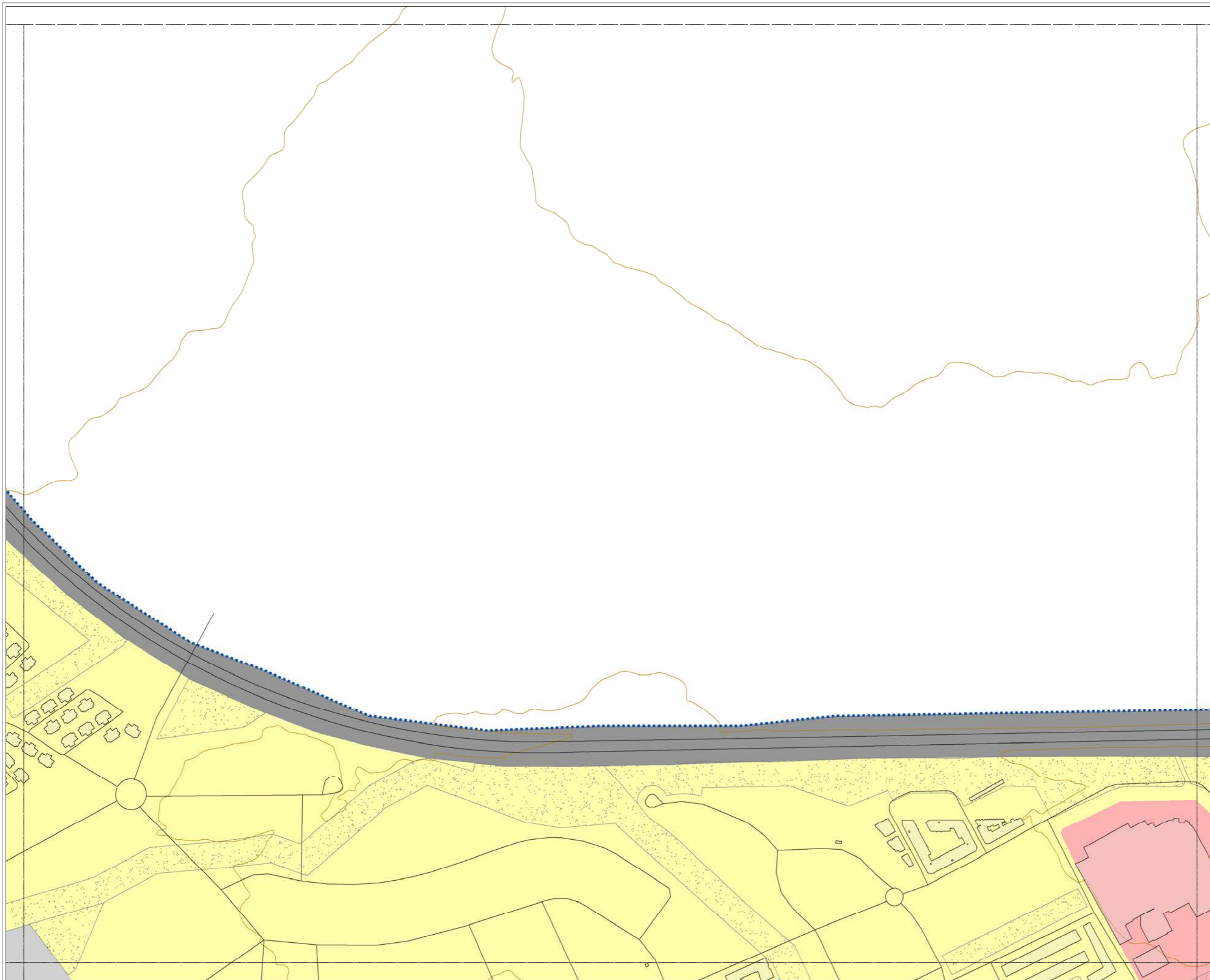
- Área de silencio
(sanitario, docente, etc)
Tipo 1 / Tipo e (*)
- Área levemente ruidosa
(residencial, hospedaje)
Tipo 2 / Tipo a (*)
- Área tolerablemente ruidosa
(oficinas, comercial, deportivo)
Tipo 3 / Tipo d (*)
- Área tolerablemente ruidosa
(recreativo, espectáculos)
Tipo 3 / Tipo c (*)
- Área ruidosa
(industrial)
Tipo 4 / Tipo b (*)
- Área especialmente ruidosa
(infraestructuras de transporte)
Tipo 5 / Tipo f (*)

(*) Ley 5/2009, de 4 de junio, del Ruido de Castilla y León (Tipos 1 - 5)
Real Decreto 1367/2007, de 19 de octubre (Tipos a - g)

ELEMENTOS CARTOGRÁFICOS

- Término municipal
- Área de estudio
- Curva de nivel
- Curso fluvial
- Carretera
- Ferrocarril
- Zona verde
- Otros elementos





**MAPA ESTRATÉGICO
DE RUIDO DE
ÁVILA**

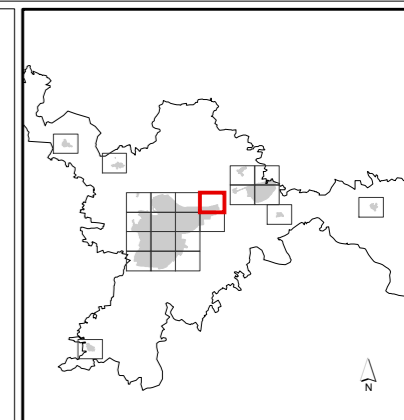
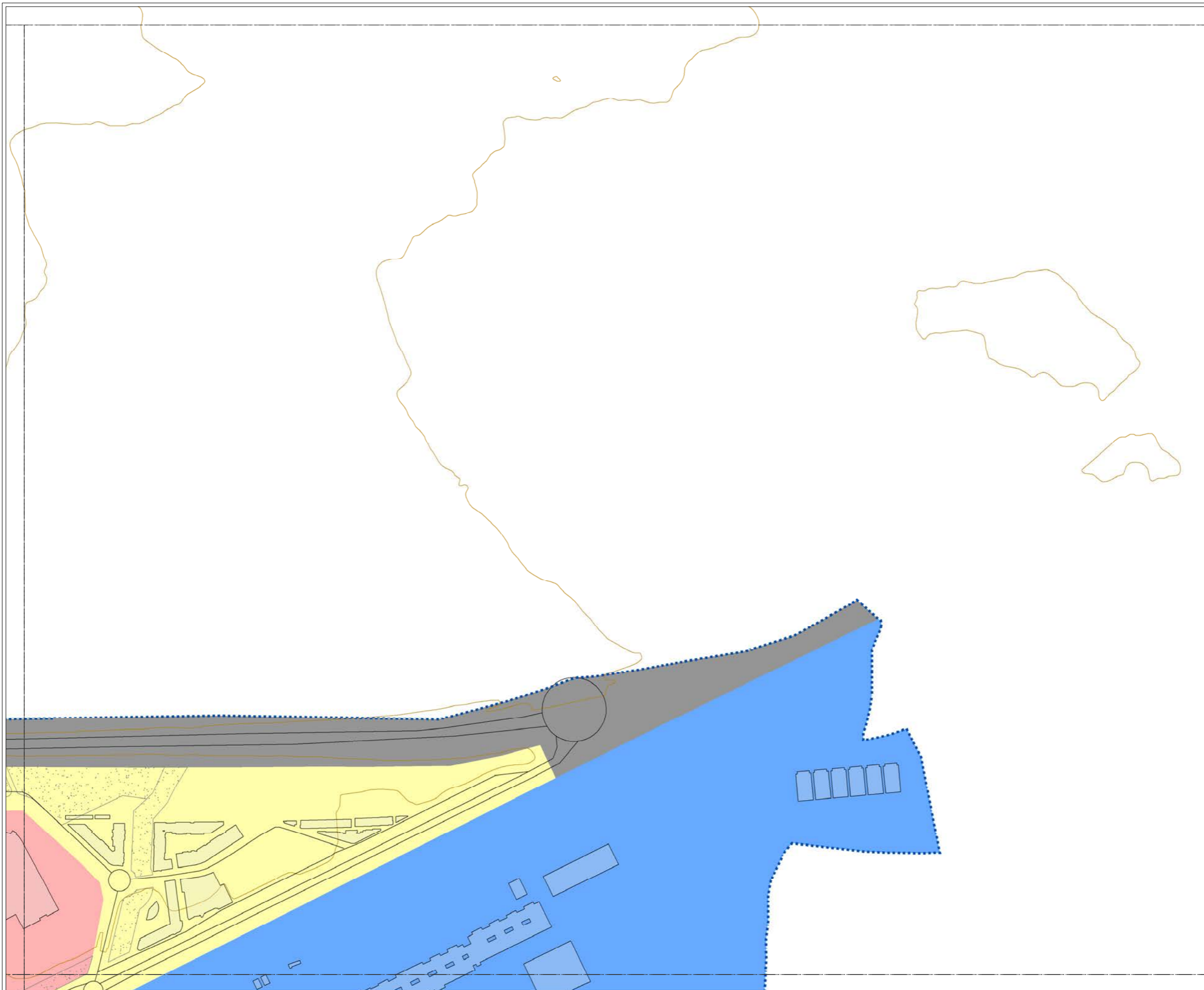
LEYENDA

- ÁREAS ACÚSTICAS**
- Área de silencio (sanitario, docente, etc)
Tipo 1 / Tipo e (*)
 - Área levemente ruidosa (residencial, hospedaje)
Tipo 2 / Tipo a (*)
 - Área tolerablemente ruidosa (oficinas, comercial, deportivo)
Tipo 3 / Tipo d (*)
 - Área tolerablemente ruidosa (recreativo, espectáculos)
Tipo 3 / Tipo c (*)
 - Área ruidosa (industrial)
Tipo 4 / Tipo b (*)
 - Área especialmente ruidosa (infraestructuras de transporte)
Tipo 5 / Tipo f (*)

(*) Ley 5/2009, de 4 de junio, del Ruido de Castilla y León (Tipos 1 - 5)
Real Decreto 1367/2007, de 19 de octubre (Tipos a - g)

ELEMENTOS CARTOGRÁFICOS

- Término municipal
- Área de estudio
- Curva de nivel
- Curso fluvial
- Carretera
- Ferrocarril
- Zona verde
- Otros elementos



MAPA ESTRATÉGICO DE RUIDO DE ÁVILA

LEYENDA

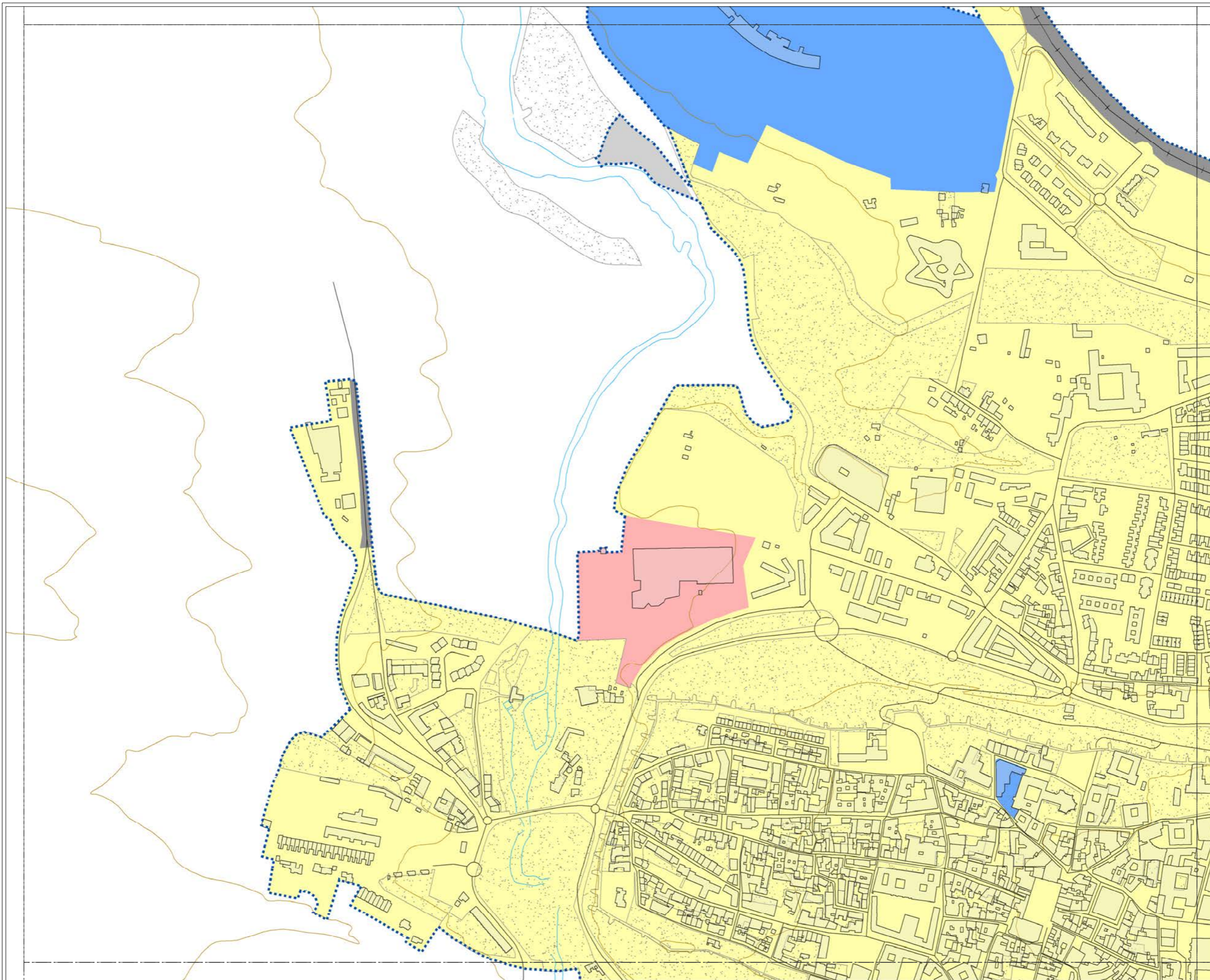
ÁREAS ACÚSTICAS

- Área de silencio (sanitario, docente, etc)
Tipo 1 / Tipo e (*)
- Área levemente ruidosa (residencial, hospedaje)
Tipo 2 / Tipo a (*)
- Área tolerablemente ruidosa (oficinas, comercial, deportivo)
Tipo 3 / Tipo d (*)
- Área tolerablemente ruidosa (recreativo, espectáculos)
Tipo 3 / Tipo c (*)
- Área ruidosa (industrial)
Tipo 4 / Tipo b (*)
- Área especialmente ruidosa (infraestructuras de transporte)
Tipo 5 / Tipo f (*)

(*) Ley 5/2009, de 4 de junio, del Ruido de Castilla y León (Tipos 1 - 5)
Real Decreto 1367/2007, de 19 de octubre (Tipos a - g)

ELEMENTOS CARTOGRÁFICOS

- Término municipal
- Área de estudio
- Curva de nivel
- Curso fluvial
- Carretera
- ++ Ferrocarril
- Zona verde
- Otros elementos



**MAPA ESTRATÉGICO
DE RUIDO DE
ÁVILA**

LEYENDA

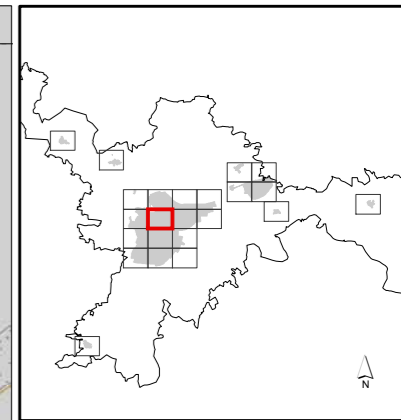
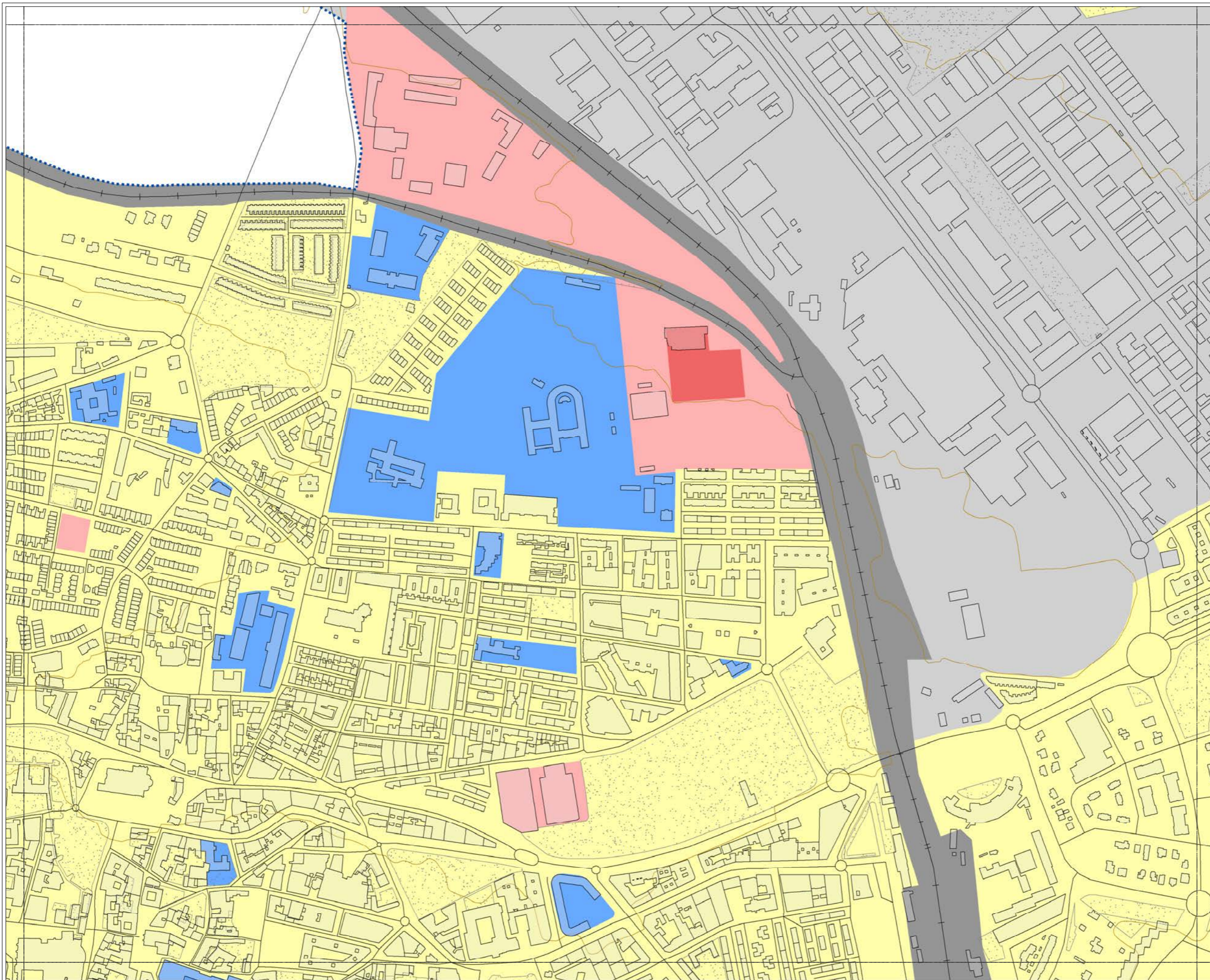
ÁREAS ACÚSTICAS

- Área de silencio
(sanitario, docente, etc)
Tipo 1 / Tipo e (*)
- Área levemente ruidosa
(residencial, hospedaje)
Tipo 2 / Tipo a (*)
- Área tolerablemente ruidosa
(oficinas, comercial, deportivo)
Tipo 3 / Tipo d (*)
- Área tolerablemente ruidosa
(recreativo, espectáculos)
Tipo 3 / Tipo c (*)
- Área ruidosa
(industrial)
Tipo 4 / Tipo b (*)
- Área especialmente ruidosa
(infraestructuras de transporte)
Tipo 5 / Tipo f (*)

(*) Ley 5/2009, de 4 de junio, del Ruido de Castilla y León (Tipos 1 - 5)
Real Decreto 1367/2007, de 19 de octubre (Tipos a - g)

ELEMENTOS CARTOGRÁFICOS

- Término municipal
- Área de estudio
- Curva de nivel
- Curso fluvial
- Carretera
- + Ferrocarril
- Zona verde
- Otros elementos



MAPA ESTRATÉGICO DE RUIDO DE ÁVILA

LEYENDA

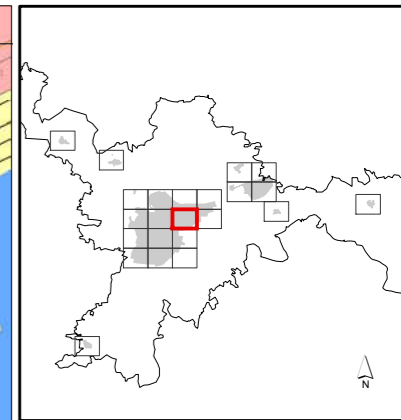
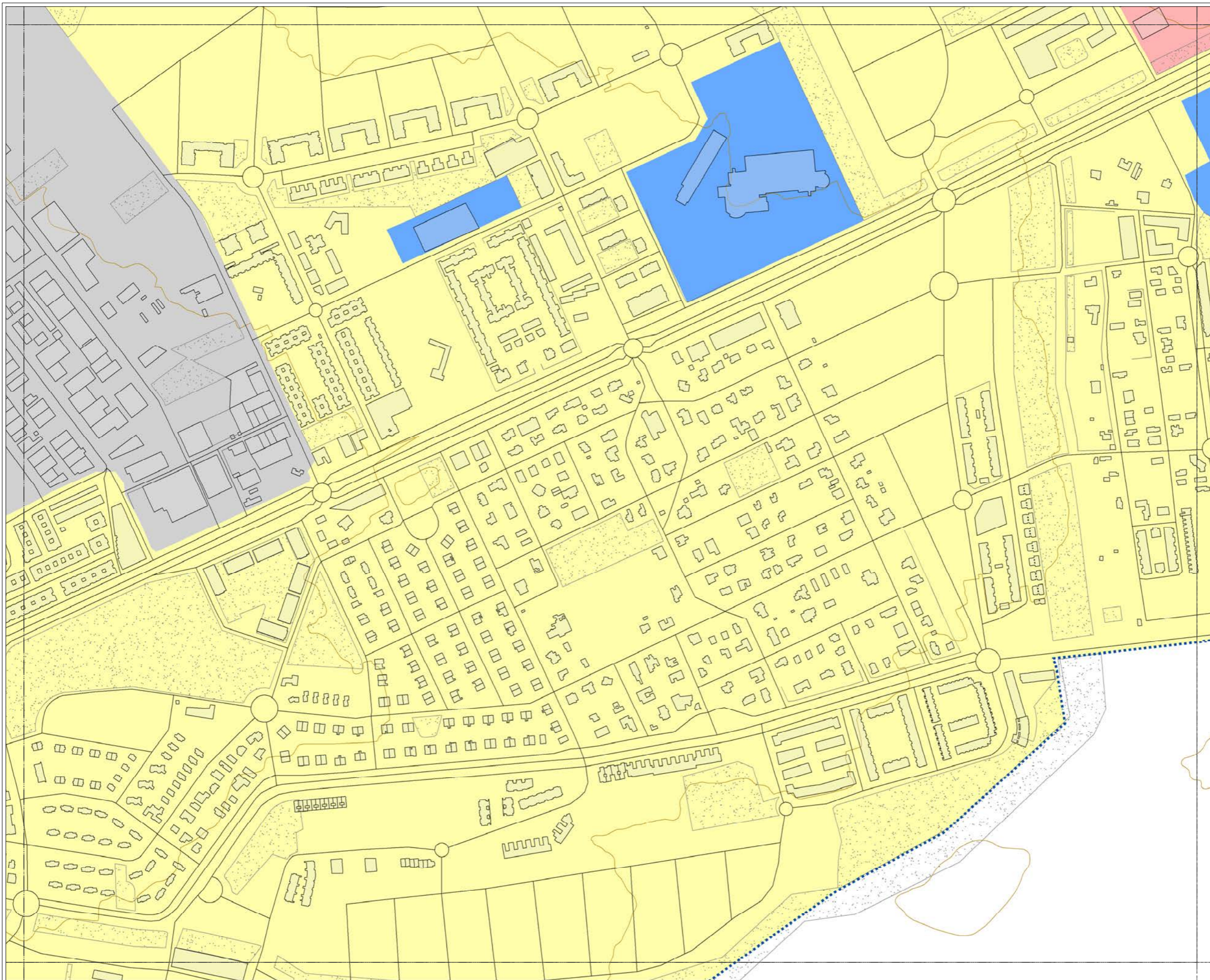
ÁREAS ACÚSTICAS

- Área de silencio (sanitario, docente, etc)
Tipo 1 / Tipo e (*)
- Área levemente ruidosa (residencial, hospedaje)
Tipo 2 / Tipo a (*)
- Área tolerablemente ruidosa (oficinas, comercial, deportivo)
Tipo 3 / Tipo d (*)
- Área tolerablemente ruidosa (recreativo, espectáculos)
Tipo 3 / Tipo c (*)
- Área ruidosa (industrial)
Tipo 4 / Tipo b (*)
- Área especialmente ruidosa (infraestructuras de transporte)
Tipo 5 / Tipo f (*)

(*) Ley 5/2009, de 4 de junio, del Ruido de Castilla y León (Tipos 1 - 5)
Real Decreto 1367/2007, de 19 de octubre (Tipos a - g)

ELEMENTOS CARTOGRÁFICOS

- Término municipal
- Área de estudio
- Curva de nivel
- Curso fluvial
- Carretera
- Ferrocarril
- Zona verde
- Otros elementos



MAPA ESTRATÉGICO DE RUIDO DE ÁVILA

LEYENDA

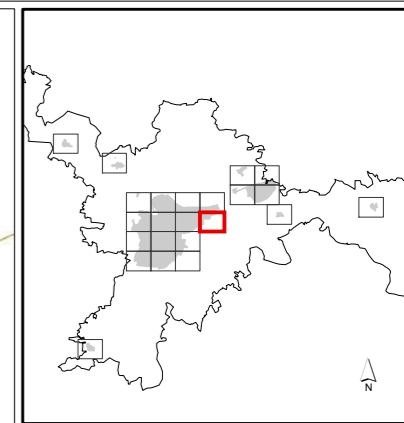
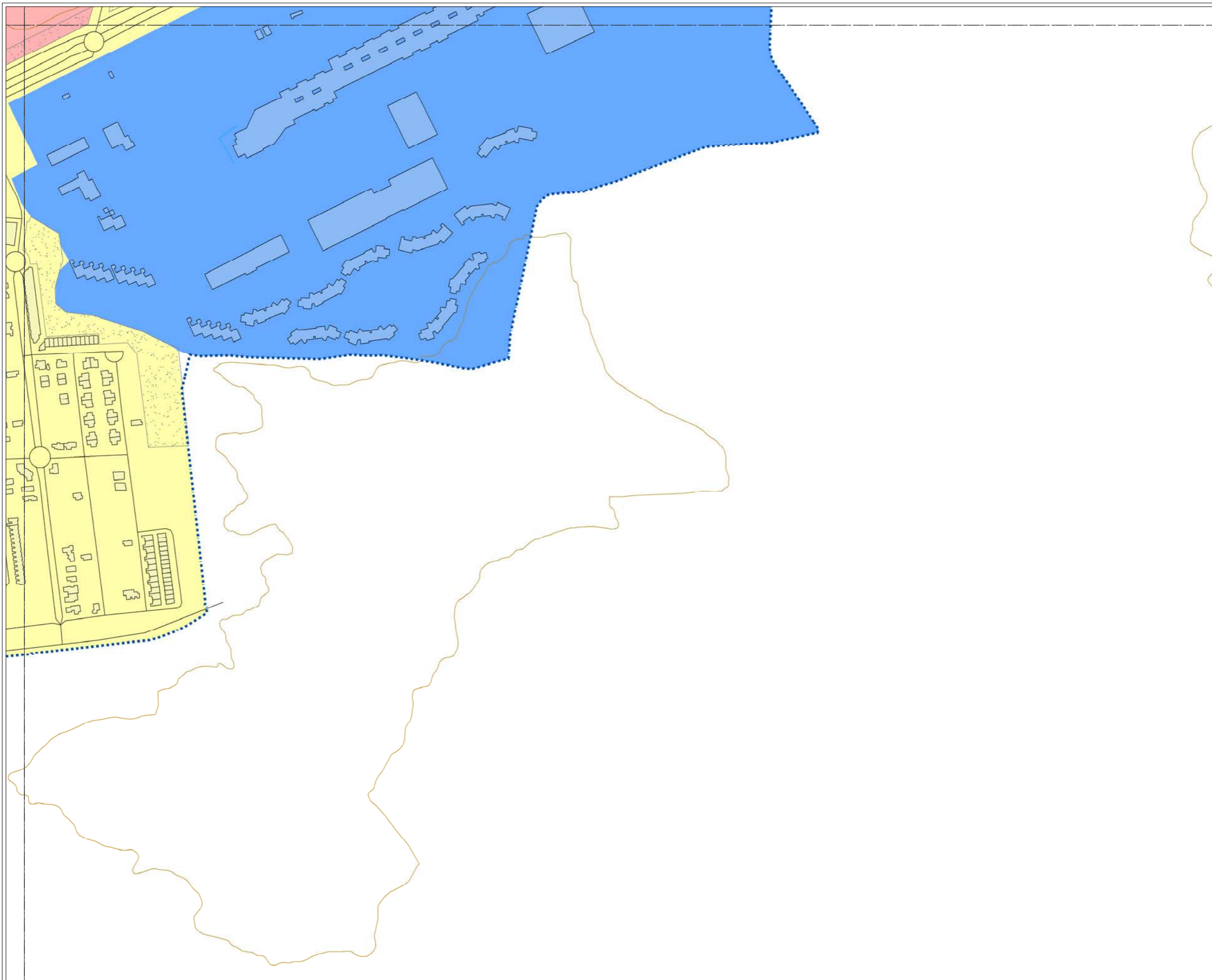
ÁREAS ACÚSTICAS

- Área de silencio (sanitario, docente, etc) Tipo 1 / Tipo e (*)
- Área levemente ruidosa (residencial, hospedaje) Tipo 2 / Tipo a (*)
- Área tolerablemente ruidosa (oficinas, comercial, deportivo) Tipo 3 / Tipo d (*)
- Área tolerablemente ruidosa (recreativo, espectáculos) Tipo 3 / Tipo c (*)
- Área ruidosa (industrial) Tipo 4 / Tipo b (*)
- Área especialmente ruidosa (infraestructuras de transporte) Tipo 5 / Tipo f (*)

(*) Ley 5/2009, de 4 de junio, del Ruido de Castilla y León (Tipos 1 - 5)
 Real Decreto 1367/2007, de 19 de octubre (Tipos a - g)

ELEMENTOS CARTOGRÁFICOS

- Término municipal
- Área de estudio
- Curva de nivel
- Curso fluvial
- Carretera
- Ferrocarril
- Zona verde
- Otros elementos



**MAPA ESTRATÉGICO
DE RUIDO DE
ÁVILA**

LEYENDA

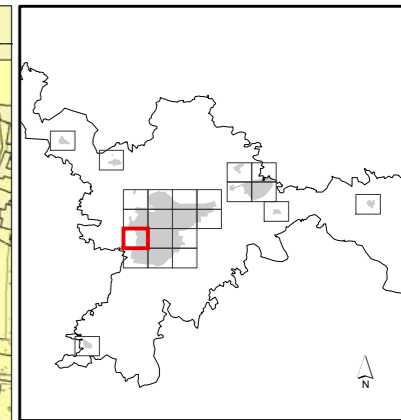
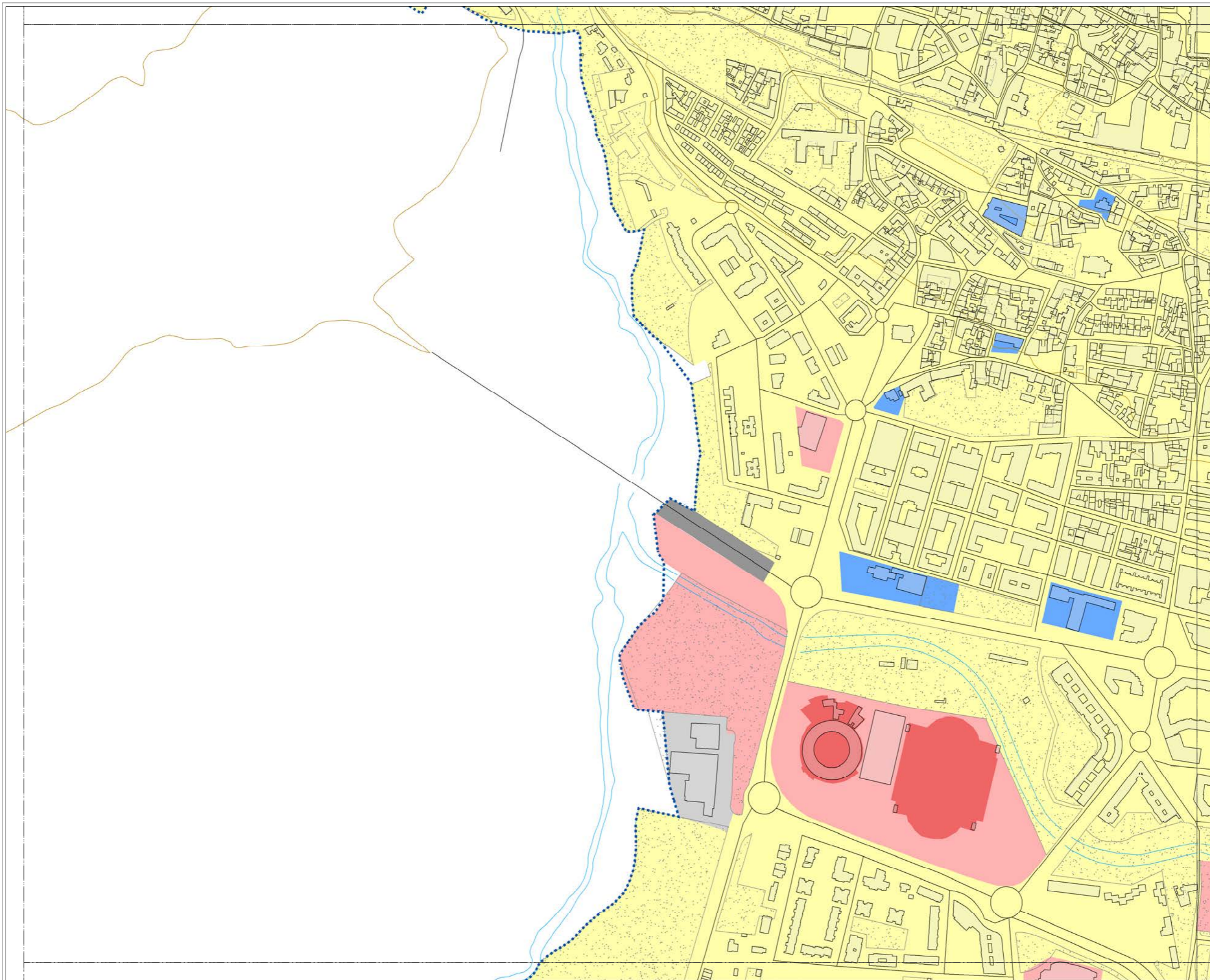
ÁREAS ACÚSTICAS

- Área de silencio
(sanitario, docente, etc)
Tipo 1 / Tipo e (*)
- Área levemente ruidosa
(residencial, hospedaje)
Tipo 2 / Tipo a (*)
- Área tolerablemente ruidosa
(oficinas, comercial, deportivo)
Tipo 3 / Tipo d (*)
- Área tolerablemente ruidosa
(recreativo, espectáculos)
Tipo 3 / Tipo c (*)
- Área ruidosa
(industrial)
Tipo 4 / Tipo b (*)
- Área especialmente ruidosa
(infraestructuras de transporte)
Tipo 5 / Tipo f (*)

(*) Ley 5/2009, de 4 de junio, del Ruido de Castilla y León (Tipos 1 - 5)
Real Decreto 1367/2007, de 19 de octubre (Tipos a - g)

ELEMENTOS CARTOGRÁFICOS

- Término municipal
- Área de estudio
- Curva de nivel
- Curso fluvial
- Carretera
- Ferrocarril
- Zona verde
- Otros elementos



MAPA ESTRATÉGICO DE RUIDO DE ÁVILA

LEYENDA

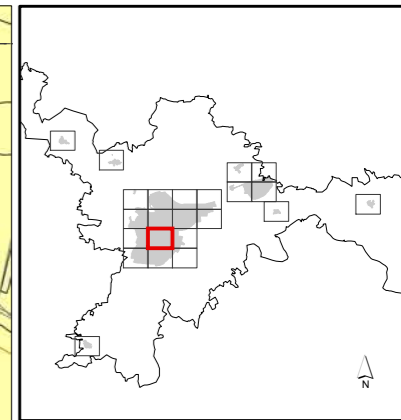
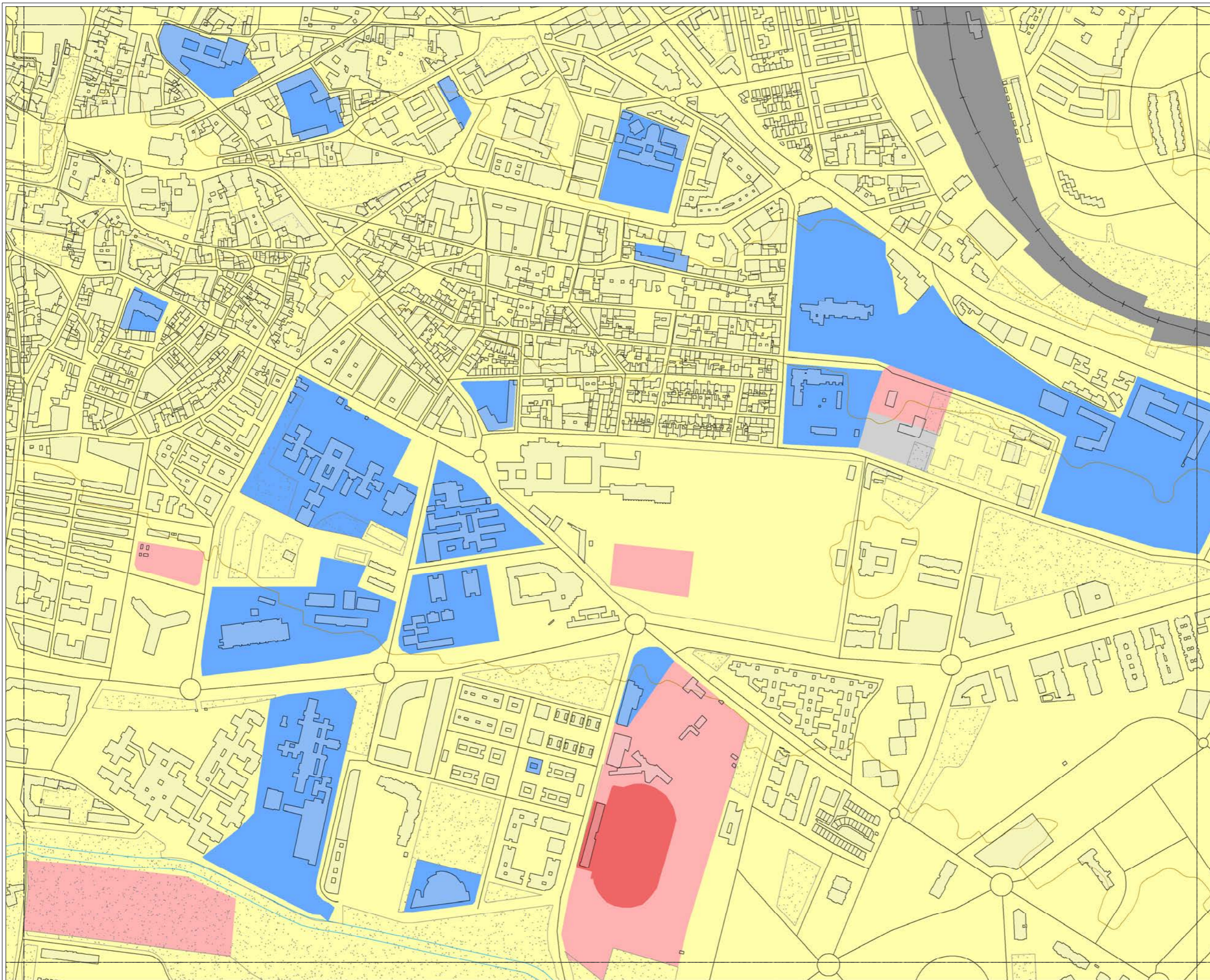
ÁREAS ACÚSTICAS

- Área de silencio (sanitario, docente, etc)
Tipo 1 / Tipo e (*)
- Área levemente ruidosa (residencial, hospedaje)
Tipo 2 / Tipo a (*)
- Área tolerablemente ruidosa (oficinas, comercial, deportivo)
Tipo 3 / Tipo d (*)
- Área tolerablemente ruidosa (recreativo, espectáculos)
Tipo 3 / Tipo c (*)
- Área ruidosa (industrial)
Tipo 4 / Tipo b (*)
- Área especialmente ruidosa (infraestructuras de transporte)
Tipo 5 / Tipo f (*)

(*) Ley 5/2009, de 4 de junio, del Ruido de Castilla y León (Tipos 1 - 5)
Real Decreto 1367/2007, de 19 de octubre (Tipos a - g)

ELEMENTOS CARTOGRÁFICOS

- Término municipal
- Área de estudio
- Curva de nivel
- Curso fluvial
- Carretera
- Ferrocarril
- Zona verde
- Otros elementos



MAPA ESTRATÉGICO DE RUIDO DE ÁVILA

LEYENDA

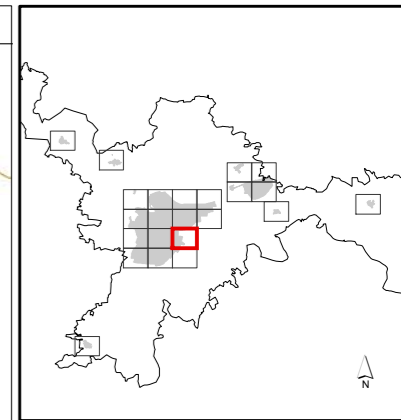
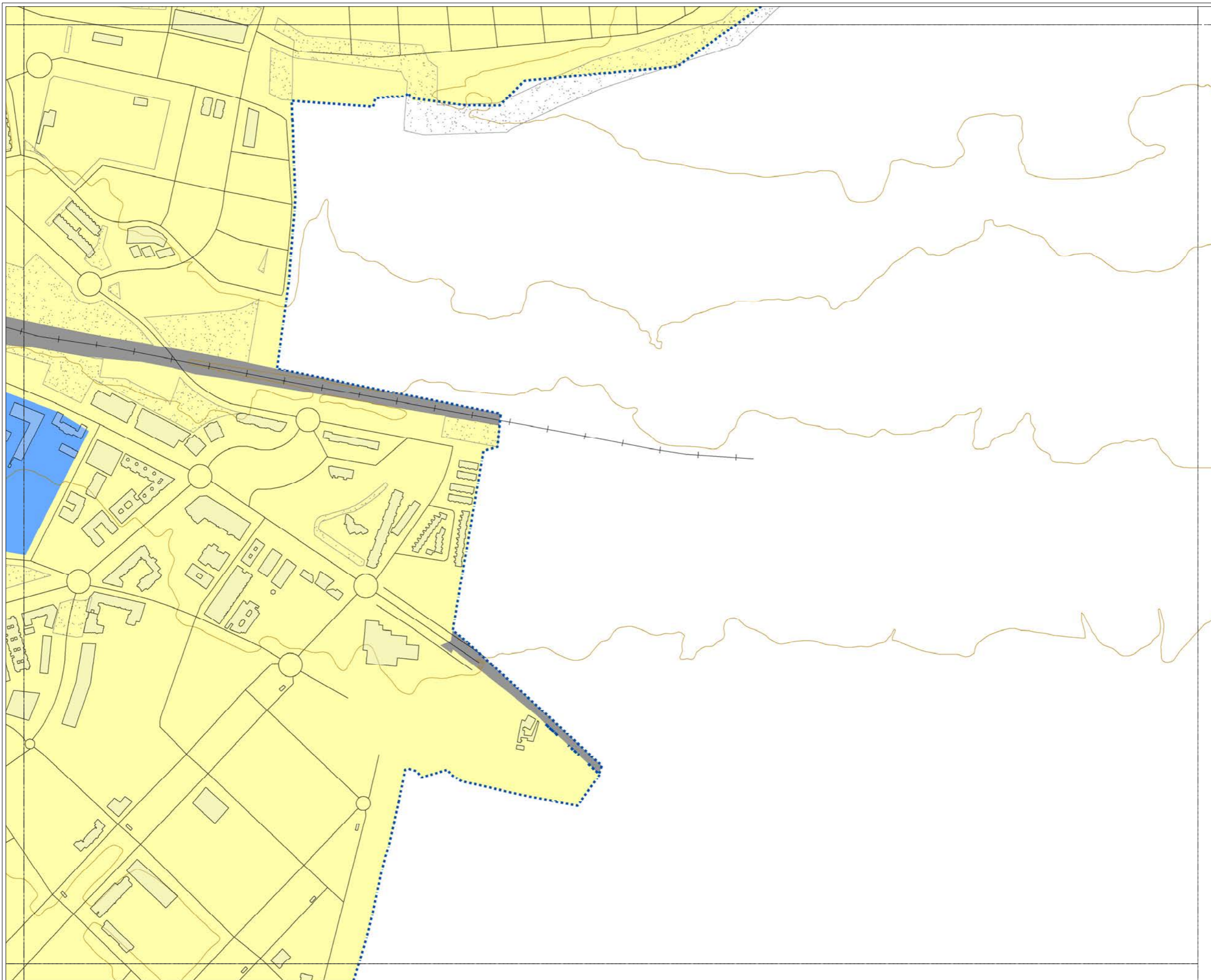
ÁREAS ACÚSTICAS

- Área de silencio (sanitario, docente, etc)
Tipo 1 / Tipo e (*)
- Área levemente ruidosa (residencial, hospedaje)
Tipo 2 / Tipo a (*)
- Área tolerablemente ruidosa (oficinas, comercial, deportivo)
Tipo 3 / Tipo d (*)
- Área tolerablemente ruidosa (recreativo, espectáculos)
Tipo 3 / Tipo c (*)
- Área ruidosa (industrial)
Tipo 4 / Tipo b (*)
- Área especialmente ruidosa (infraestructuras de transporte)
Tipo 5 / Tipo f (*)

(*) Ley 5/2009, de 4 de junio, del Ruido de Castilla y León (Tipos 1 - 5)
Real Decreto 1367/2007, de 19 de octubre (Tipos a - g)

ELEMENTOS CARTOGRÁFICOS

- Término municipal
- Área de estudio
- Curva de nivel
- Curso fluvial
- Carretera
- + Ferrocarril
- Zona verde
- Otros elementos



**MAPA ESTRATÉGICO
DE RUIDO DE
ÁVILA**

LEYENDA

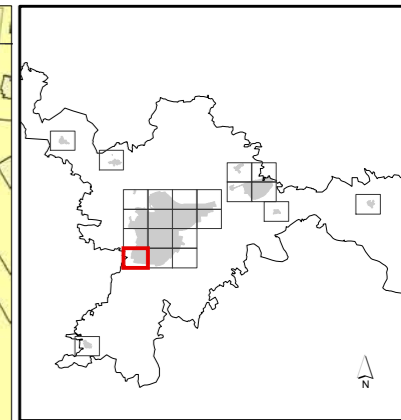
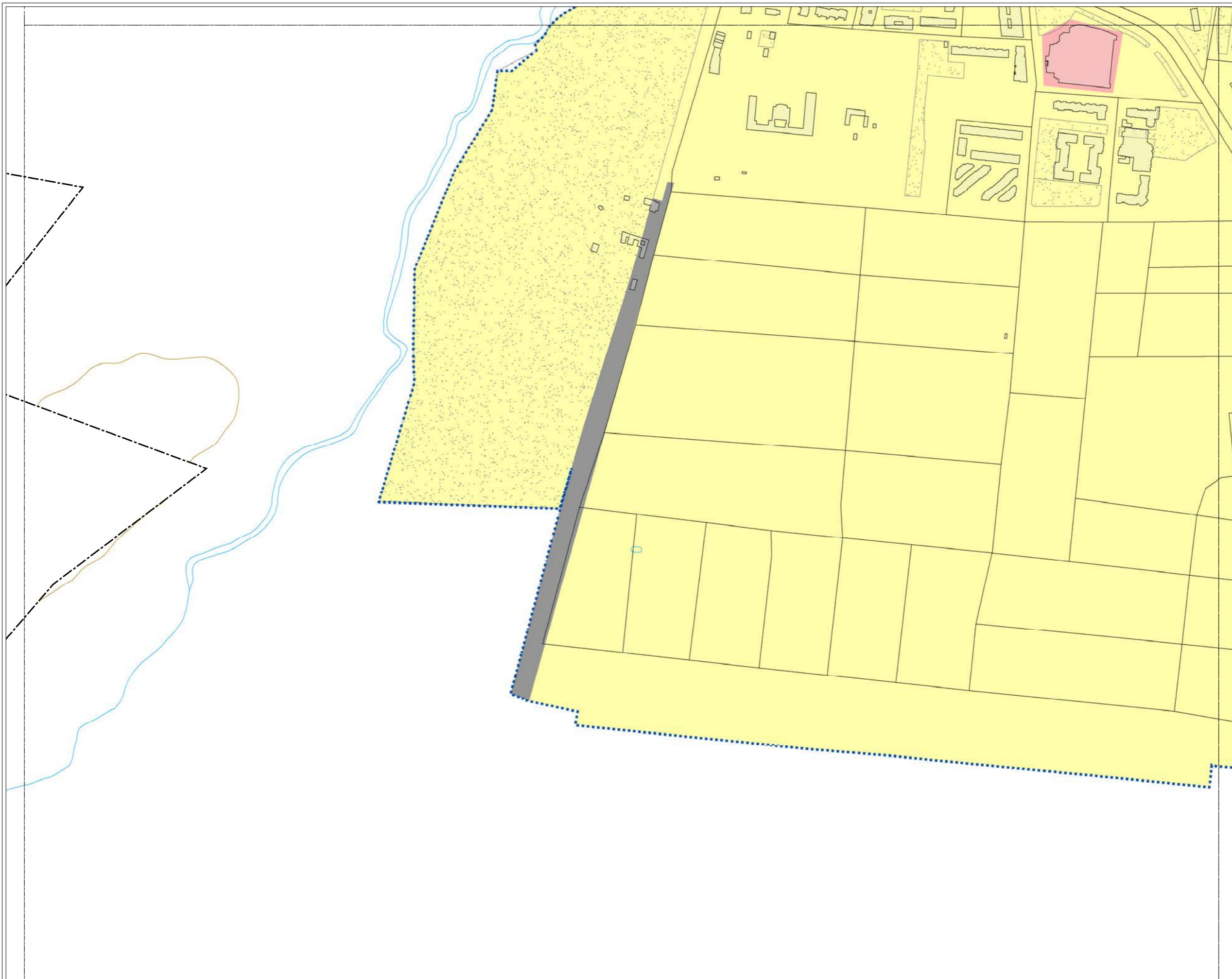
ÁREAS ACÚSTICAS

- Área de silencio
(sanitario, docente, etc)
Tipo 1 / Tipo e (*)
- Área levemente ruidosa
(residencial, hospedaje)
Tipo 2 / Tipo a (*)
- Área tolerablemente ruidosa
(oficinas, comercial, deportivo)
Tipo 3 / Tipo d (*)
- Área tolerablemente ruidosa
(recreativo, espectáculos)
Tipo 3 / Tipo c (*)
- Área ruidosa
(industrial)
Tipo 4 / Tipo b (*)
- Área especialmente ruidosa
(infraestructuras de transporte)
Tipo 5 / Tipo f (*)

(*) Ley 5/2009, de 4 de junio, del Ruido de Castilla y León (Tipos 1 - 5)
Real Decreto 1367/2007, de 19 de octubre (Tipos a - g)

ELEMENTOS CARTOGRÁFICOS

- Término municipal
- Área de estudio
- Curva de nivel
- Curso fluvial
- Carretera
- Ferrocarril
- Zona verde
- Otros elementos



**MAPA ESTRATÉGICO
DE RUIDO DE
ÁVILA**

LEYENDA

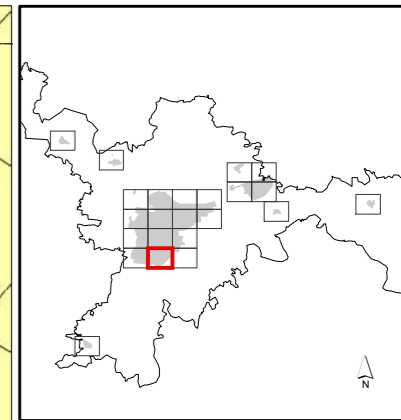
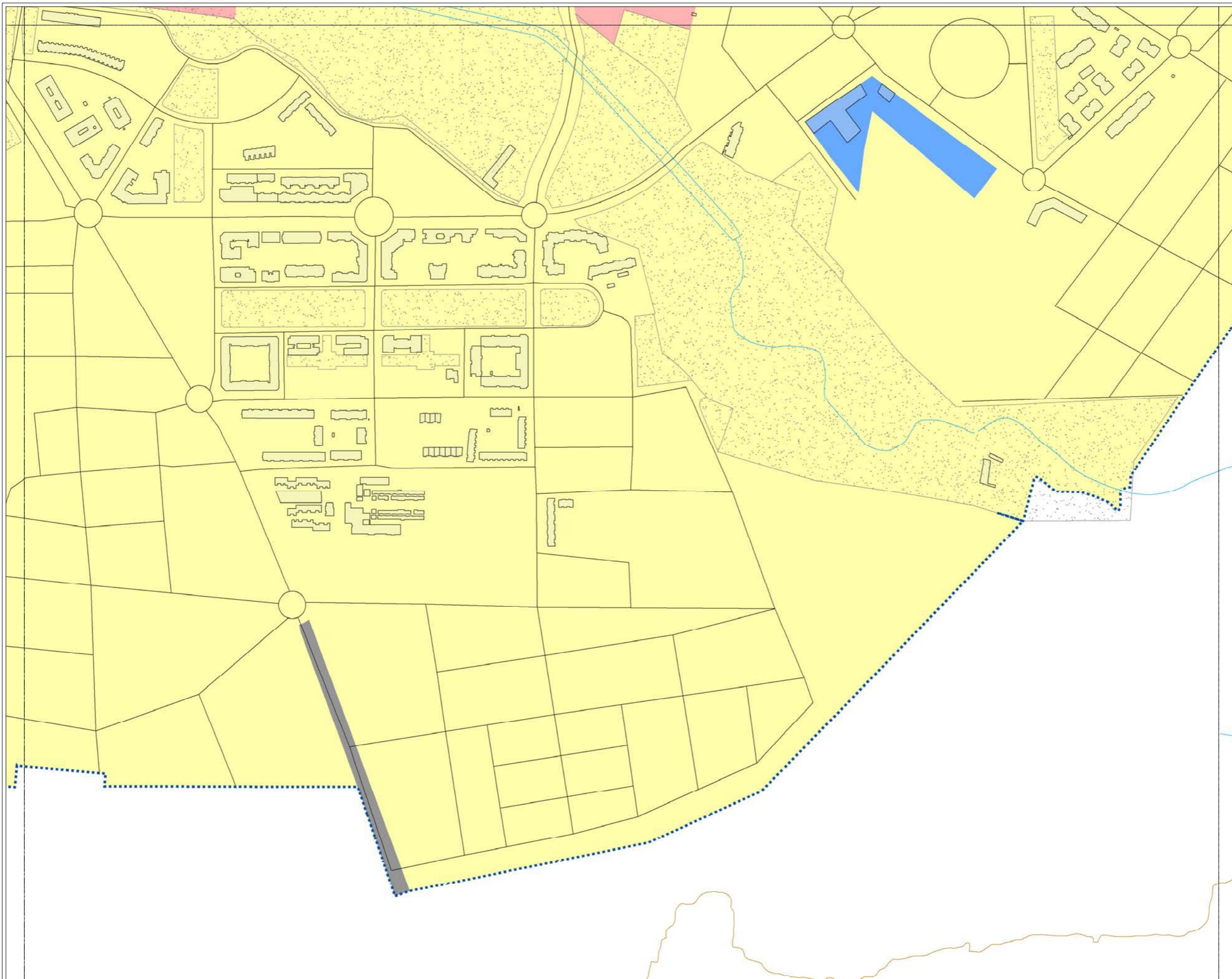
ÁREAS ACÚSTICAS

- Área de silencio
(sanitario, docente, etc)
Tipo 1 / Tipo e (*)
- Área levemente ruidosa
(residencial, hospedaje)
Tipo 2 / Tipo a (*)
- Área tolerablemente ruidosa
(oficinas, comercial, deportivo)
Tipo 3 / Tipo d (*)
- Área tolerablemente ruidosa
(recreativo, espectáculos)
Tipo 3 / Tipo c (*)
- Área ruidosa
(industrial)
Tipo 4 / Tipo b (*)
- Área especialmente ruidosa
(infraestructuras de transporte)
Tipo 5 / Tipo f (*)

(*) Ley 5/2009, de 4 de junio, del Ruido de Castilla y León (Tipos 1 - 5)
Real Decreto 1367/2007, de 19 de octubre (Tipos a - g)

ELEMENTOS CARTOGRÁFICOS

- Término municipal
- Área de estudio
- Curva de nivel
- Curso fluvial
- Carretera
- Ferrocarril
- Zona verde
- Otros elementos



**MAPA ESTRATÉGICO
DE RUIDO DE
ÁVILA**

LEYENDA

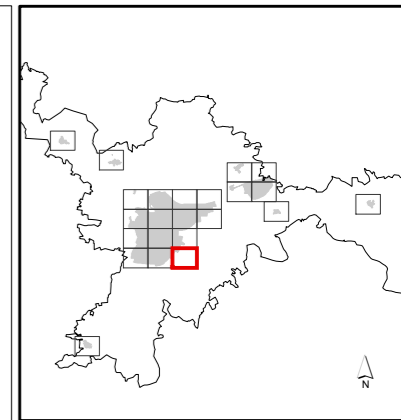
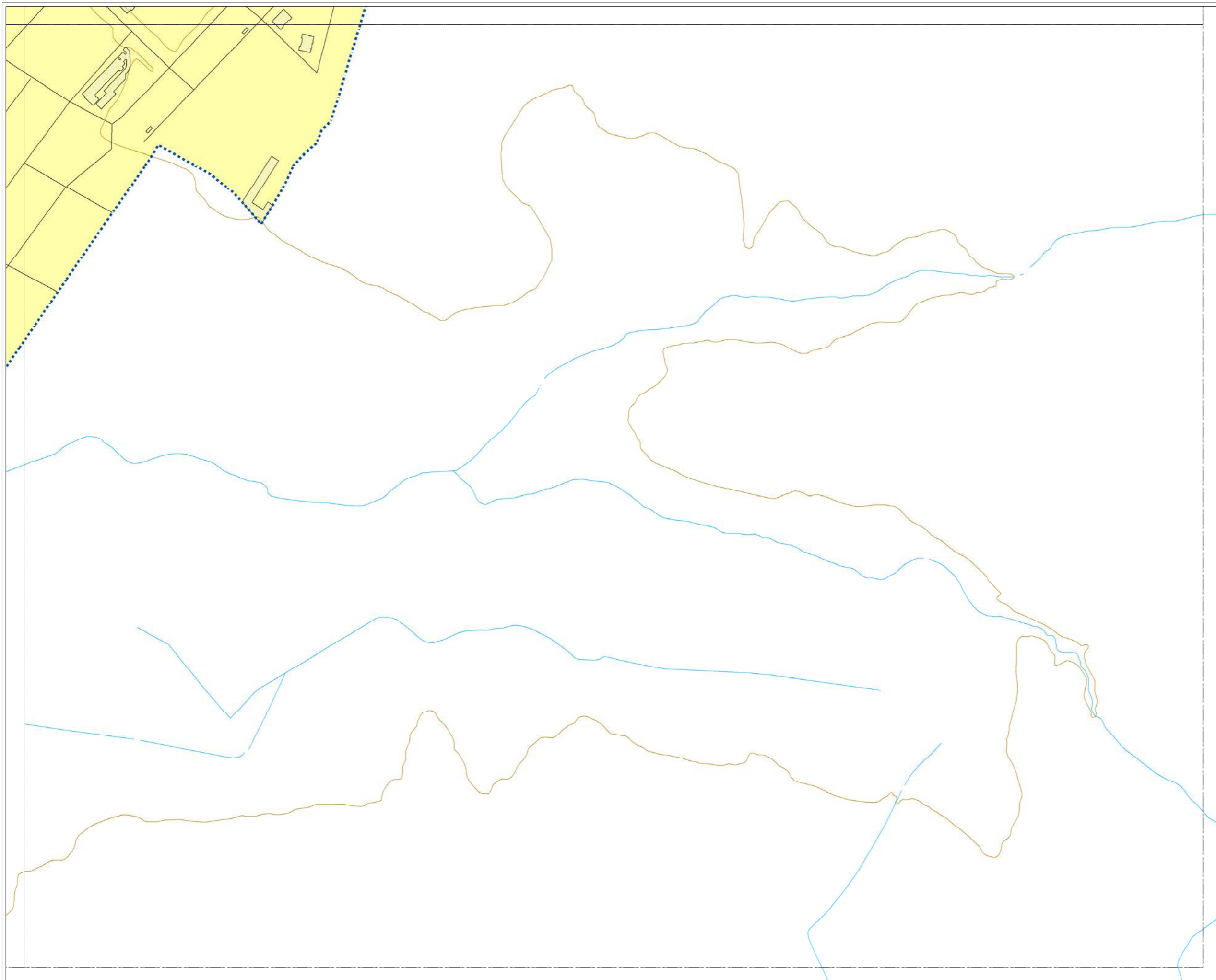
ÁREAS ACÚSTICAS

- Área de silencio
(sanitario, docente, etc)
Tipo 1 / Tipo e (*)
- Área levemente ruidosa
(residencial, hospedaje)
Tipo 2 / Tipo a (*)
- Área tolerablemente ruidosa
(oficinas, comercial, deportivo)
Tipo 3 / Tipo d (*)
- Área tolerablemente ruidosa
(recreativo, espectáculos)
Tipo 3 / Tipo c (*)
- Área ruidosa
(industrial)
Tipo 4 / Tipo b (*)
- Área especialmente ruidosa
(infraestructuras de transporte)
Tipo 5 / Tipo f (*)

(*) Ley 5/2009, de 4 de junio, del Ruido de Castilla y León (Tipos 1 - 5)
Real Decreto 1367/2007, de 19 de octubre (Tipos a - g)

ELEMENTOS CARTOGRÁFICOS

- Término municipal
- Área de estudio
- Curva de nivel
- Curso fluvial
- Carretera
- Ferrocarril
- Zona verde
- Otros elementos



**MAPA ESTRATÉGICO
DE RUIDO DE
ÁVILA**

LEYENDA

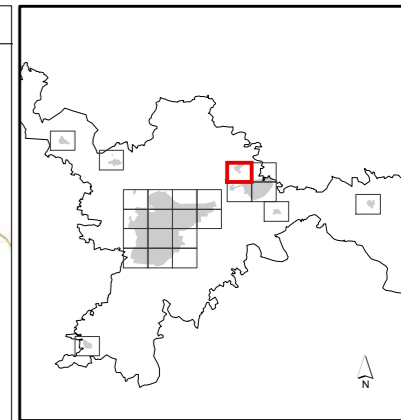
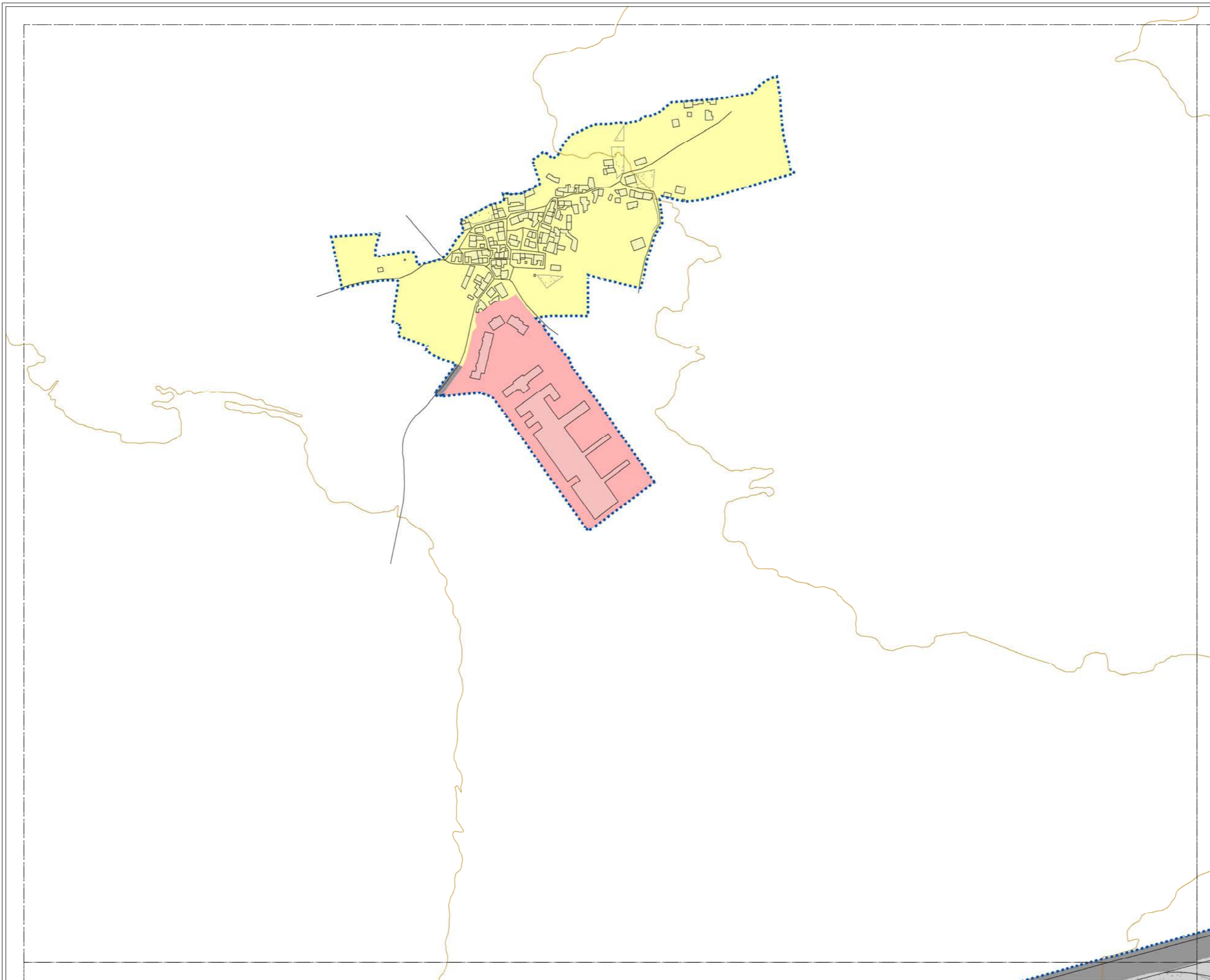
ÁREAS ACÚSTICAS

- Área de silencio
(sanitario, docente, etc)
Tipo 1 / Tipo e (*)
- Área levemente ruidosa
(residencial, hospedaje)
Tipo 2 / Tipo a (*)
- Área tolerablemente ruidosa
(oficinas, comercial, deportivo)
Tipo 3 / Tipo d (*)
- Área tolerablemente ruidosa
(recreativo, espectáculos)
Tipo 3 / Tipo c (*)
- Área ruidosa
(industrial)
Tipo 4 / Tipo b (*)
- Área especialmente ruidosa
(infraestructuras de transporte)
Tipo 5 / Tipo f (*)

(*) Ley 5/2009, de 4 de junio, del Ruido de Castilla y León (Tipos 1 - 5)
Real Decreto 1367/2007, de 19 de octubre (Tipos a - g)

ELEMENTOS CARTOGRÁFICOS

- Término municipal
- Área de estudio
- Curva de nivel
- Curso fluvial
- Carretera
- ++ Ferrocarril
- Zona verde
- Otros elementos



**MAPA ESTRATÉGICO
DE RUIDO DE
ÁVILA**

LEYENDA

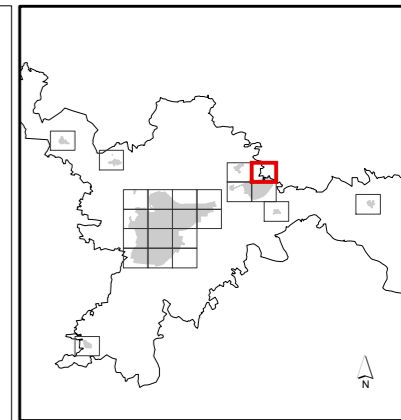
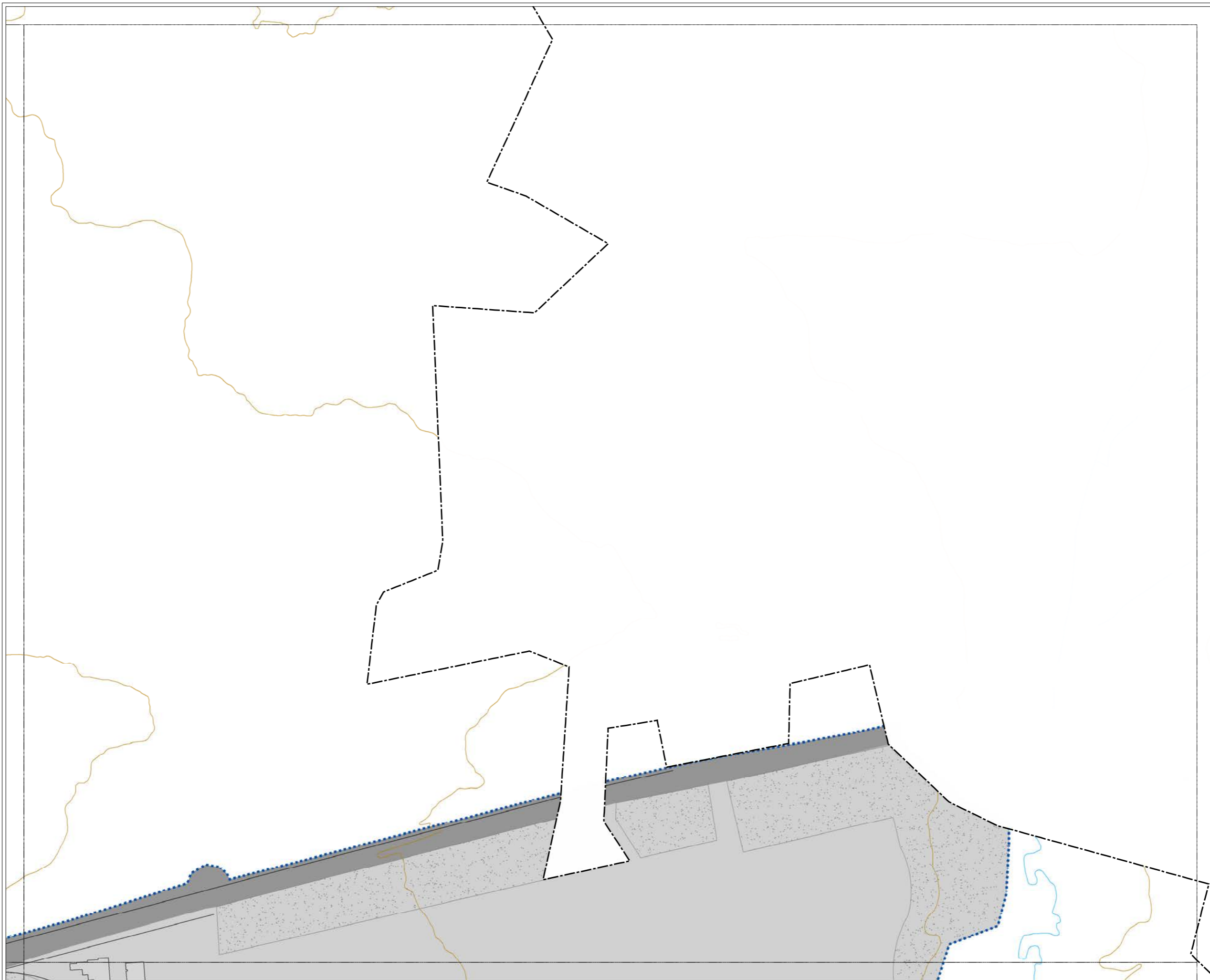
ÁREAS ACÚSTICAS

- Área de silencio
(sanitario, docente, etc)
Tipo 1 / Tipo e (*)
- Área levemente ruidosa
(residencial, hospedaje)
Tipo 2 / Tipo a (*)
- Área tolerablemente ruidosa
(oficinas, comercial,
deportivo)
Tipo 3 / Tipo d (*)
- Área tolerablemente ruidosa
(recreativo, espectáculos)
Tipo 3 / Tipo c (*)
- Área ruidosa
(industrial)
Tipo 4 / Tipo b (*)
- Área especialmente ruidosa
(infraestructuras de
transporte)
Tipo 5 / Tipo f (*)

(*) Ley 5/2009, de 4 de junio,
del Ruido de Castilla y León
(Tipos 1 - 5)
Real Decreto 1367/2007,
de 19 de octubre (Tipos a - g)

ELEMENTOS CARTOGRÁFICOS

- Término municipal
- Área de estudio
- Curva de nivel
- Curso fluvial
- Carretera
- ++ Ferrocarril
- Zona verde
- Otros elementos



**MAPA ESTRATÉGICO
DE RUIDO DE
ÁVILA**

LEYENDA

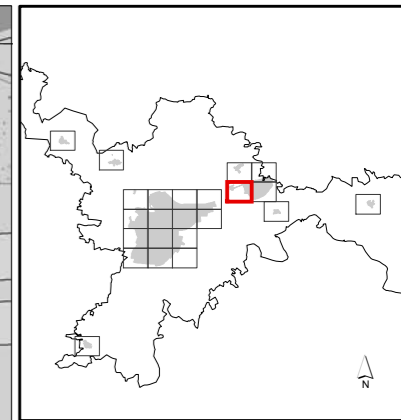
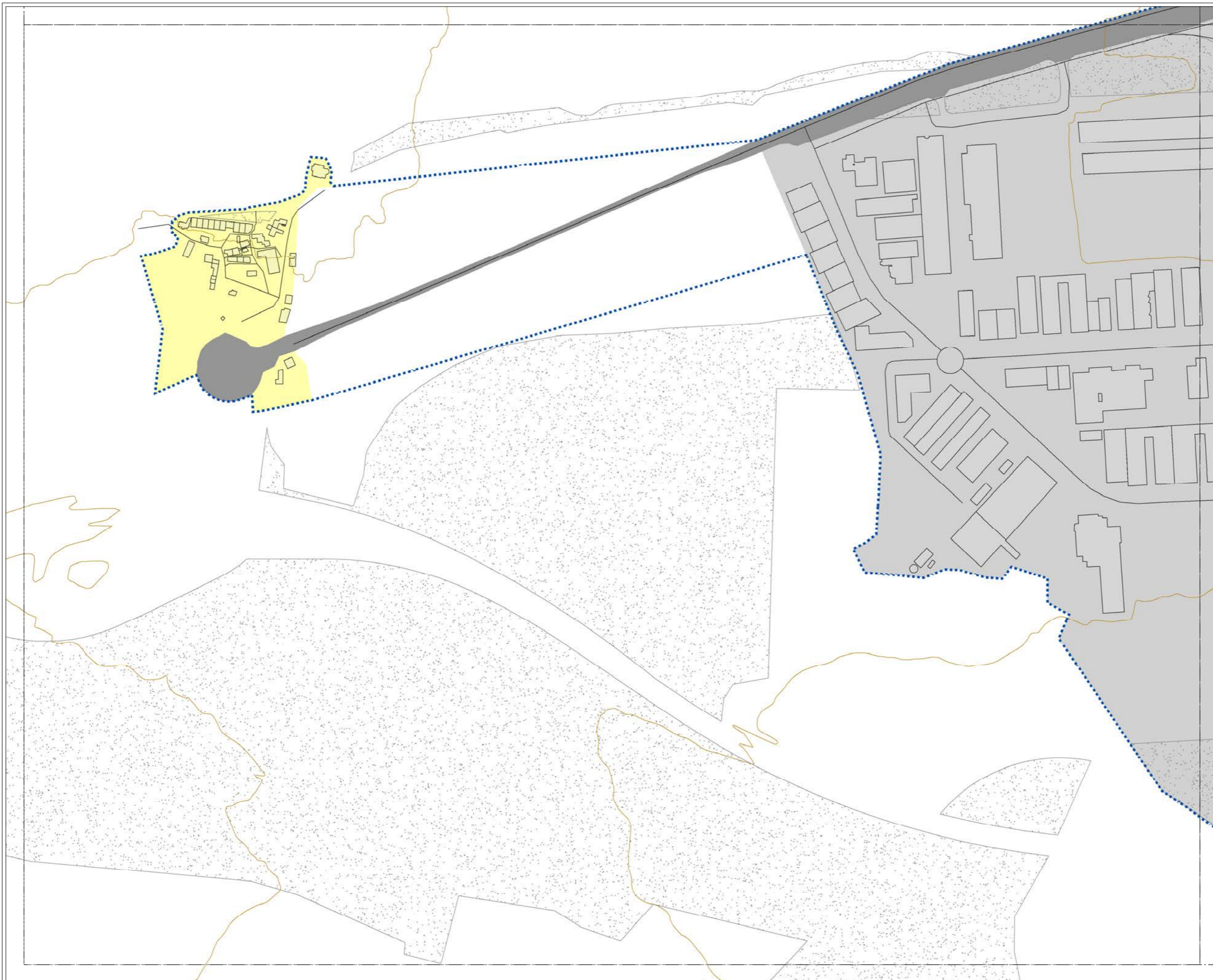
ÁREAS ACÚSTICAS

- Área de silencio
(sanitario, docente, etc)
Tipo 1 / Tipo e (*)
- Área levemente ruidosa
(residencial, hospedaje)
Tipo 2 / Tipo a (*)
- Área tolerablemente ruidosa
(oficinas, comercial, deportivo)
Tipo 3 / Tipo d (*)
- Área tolerablemente ruidosa
(recreativo, espectáculos)
Tipo 3 / Tipo c (*)
- Área ruidosa
(industrial)
Tipo 4 / Tipo b (*)
- Área especialmente ruidosa
(infraestructuras de transporte)
Tipo 5 / Tipo f (*)

(*) Ley 5/2009, de 4 de junio, del Ruido de Castilla y León (Tipos 1 - 5)
Real Decreto 1367/2007, de 19 de octubre (Tipos a - g)

ELEMENTOS CARTOGRÁFICOS

- Término municipal
- Área de estudio
- Curva de nivel
- Curso fluvial
- Carretera
- Ferrocarril
- Zona verde
- Otros elementos



**MAPA ESTRATÉGICO
DE RUIDO DE
ÁVILA**

LEYENDA

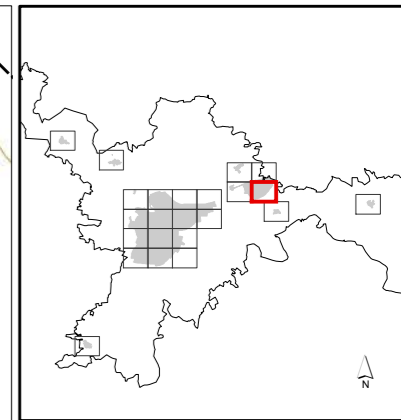
ÁREAS ACÚSTICAS

- Área de silencio
(sanitario, docente, etc)
Tipo 1 / Tipo e (*)
- Área levemente ruidosa
(residencial, hospedaje)
Tipo 2 / Tipo a (*)
- Área tolerablemente ruidosa
(oficinas, comercial, deportivo)
Tipo 3 / Tipo d (*)
- Área tolerablemente ruidosa
(recreativo, espectáculos)
Tipo 3 / Tipo c (*)
- Área ruidosa
(industrial)
Tipo 4 / Tipo b (*)
- Área especialmente ruidosa
(infraestructuras de transporte)
Tipo 5 / Tipo f (*)

(*) Ley 5/2009, de 4 de junio, del Ruido de Castilla y León (Tipos 1 - 5)
Real Decreto 1367/2007, de 19 de octubre (Tipos a - g)

ELEMENTOS CARTOGRÁFICOS

- Término municipal
- Área de estudio
- Curva de nivel
- Curso fluvial
- Carretera
- Ferrocarril
- Zona verde
- Otros elementos



**MAPA ESTRATÉGICO
DE RUIDO DE
ÁVILA**

LEYENDA

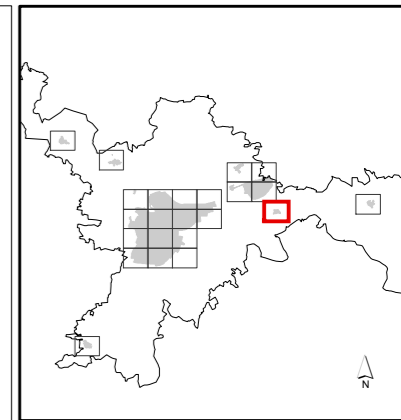
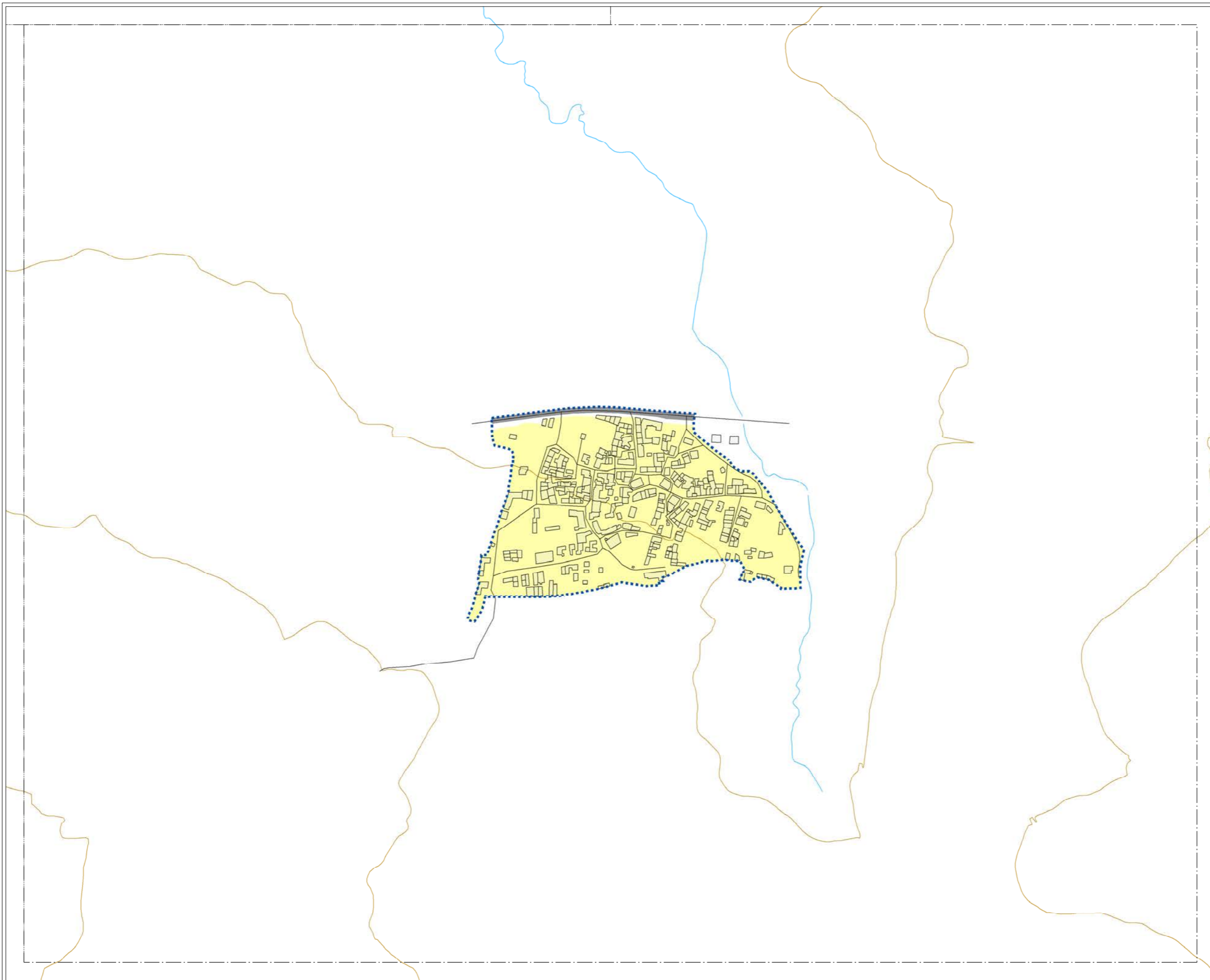
ÁREAS ACÚSTICAS

- Área de silencio
(sanitario, docente, etc)
Tipo 1 / Tipo e (*)
- Área levemente ruidosa
(residencial, hospedaje)
Tipo 2 / Tipo a (*)
- Área tolerablemente ruidosa
(oficinas, comercial, deportivo)
Tipo 3 / Tipo d (*)
- Área tolerablemente ruidosa
(recreativo, espectáculos)
Tipo 3 / Tipo c (*)
- Área ruidosa
(industrial)
Tipo 4 / Tipo b (*)
- Área especialmente ruidosa
(infraestructuras de transporte)
Tipo 5 / Tipo f (*)

(*) Ley 5/2009, de 4 de junio, del Ruido de Castilla y León (Tipos 1 - 5)
Real Decreto 1367/2007, de 19 de octubre (Tipos a - g)

ELEMENTOS CARTOGRÁFICOS

- Término municipal
- Área de estudio
- Curva de nivel
- Curso fluvial
- Carretera
- Ferrocarril
- Zona verde
- Otros elementos



**MAPA ESTRATÉGICO
DE RUIDO DE
ÁVILA**

LEYENDA

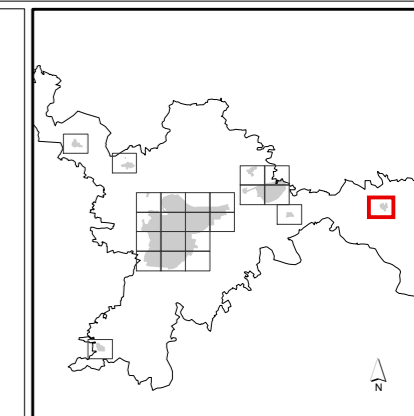
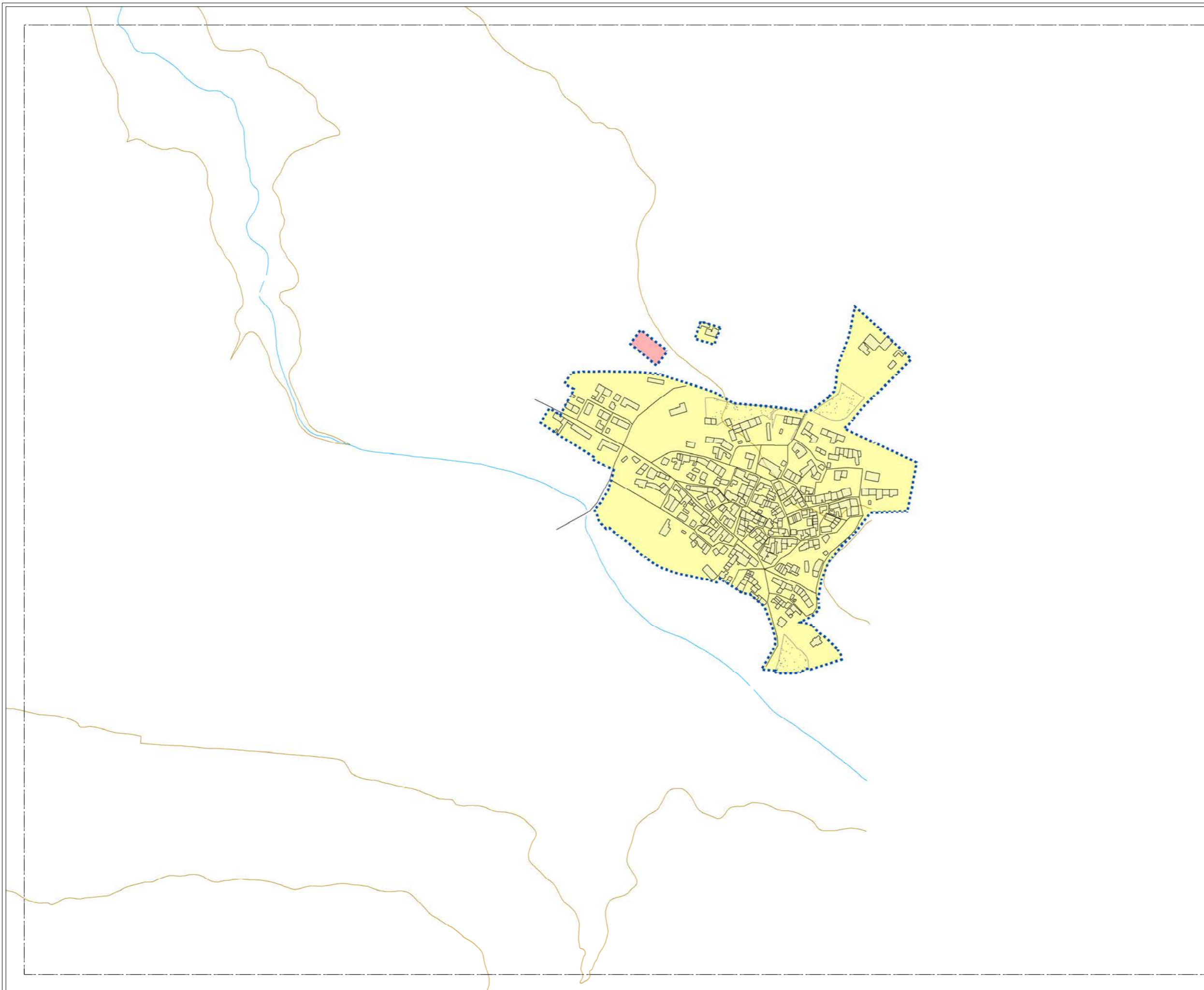
ÁREAS ACÚSTICAS

- Área de silencio
(sanitario, docente, etc)
Tipo 1 / Tipo e (*)
- Área levemente ruidosa
(residencial, hospedaje)
Tipo 2 / Tipo a (*)
- Área tolerablemente ruidosa
(oficinas, comercial, deportivo)
Tipo 3 / Tipo d (*)
- Área tolerablemente ruidosa
(recreativo, espectáculos)
Tipo 3 / Tipo c (*)
- Área ruidosa
(industrial)
Tipo 4 / Tipo b (*)
- Área especialmente ruidosa
(infraestructuras de transporte)
Tipo 5 / Tipo f (*)

(*) Ley 5/2009, de 4 de junio, del Ruido de Castilla y León (Tipos 1 - 5)
Real Decreto 1367/2007, de 19 de octubre (Tipos a - g)

ELEMENTOS CARTOGRÁFICOS

- Término municipal
- Área de estudio
- Curva de nivel
- Curso fluvial
- Carretera
- + Ferrocarril
- Zona verde
- Otros elementos



**MAPA ESTRATÉGICO
DE RUIDO DE
ÁVILA**

LEYENDA

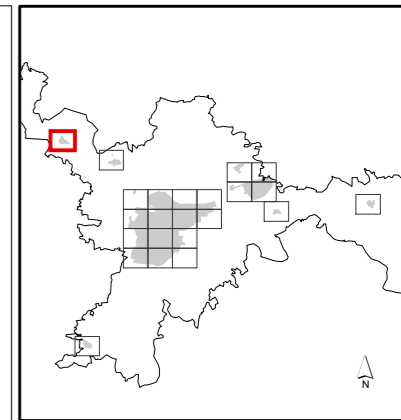
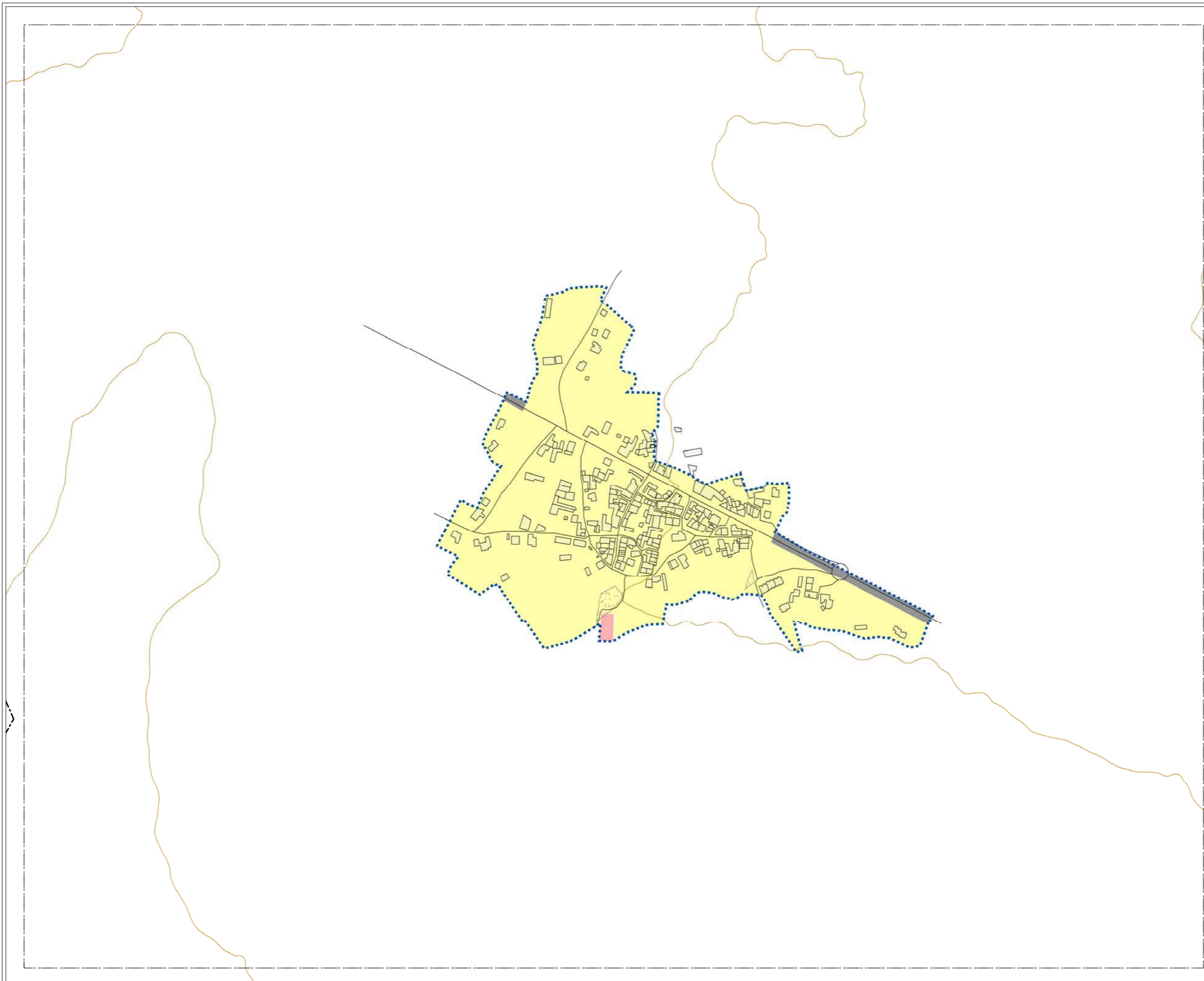
ÁREAS ACÚSTICAS

- Área de silencio
(sanitario, docente, etc)
Tipo 1 / Tipo e (*)
- Área levemente ruidosa
(residencial, hospedaje)
Tipo 2 / Tipo a (*)
- Área tolerablemente ruidosa
(oficinas, comercial, deportivo)
Tipo 3 / Tipo d (*)
- Área tolerablemente ruidosa
(recreativo, espectáculos)
Tipo 3 / Tipo c (*)
- Área ruidosa
(industrial)
Tipo 4 / Tipo b (*)
- Área especialmente ruidosa
(infraestructuras de transporte)
Tipo 5 / Tipo f (*)

(*) Ley 5/2009, de 4 de junio, del Ruido de Castilla y León (Tipos 1 - 5)
Real Decreto 1367/2007, de 19 de octubre (Tipos a - g)

ELEMENTOS CARTOGRÁFICOS

- Término municipal
- Área de estudio
- Curva de nivel
- Curso fluvial
- Carretera
- Ferrocarril
- Zona verde
- Otros elementos



**MAPA ESTRATÉGICO
DE RUIDO DE
ÁVILA**

LEYENDA

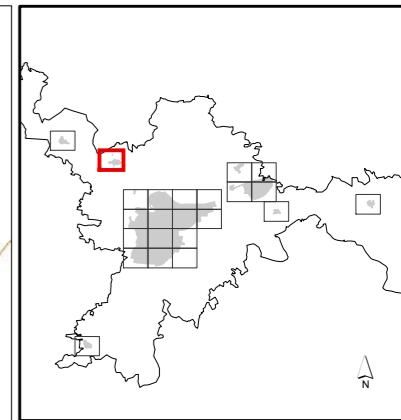
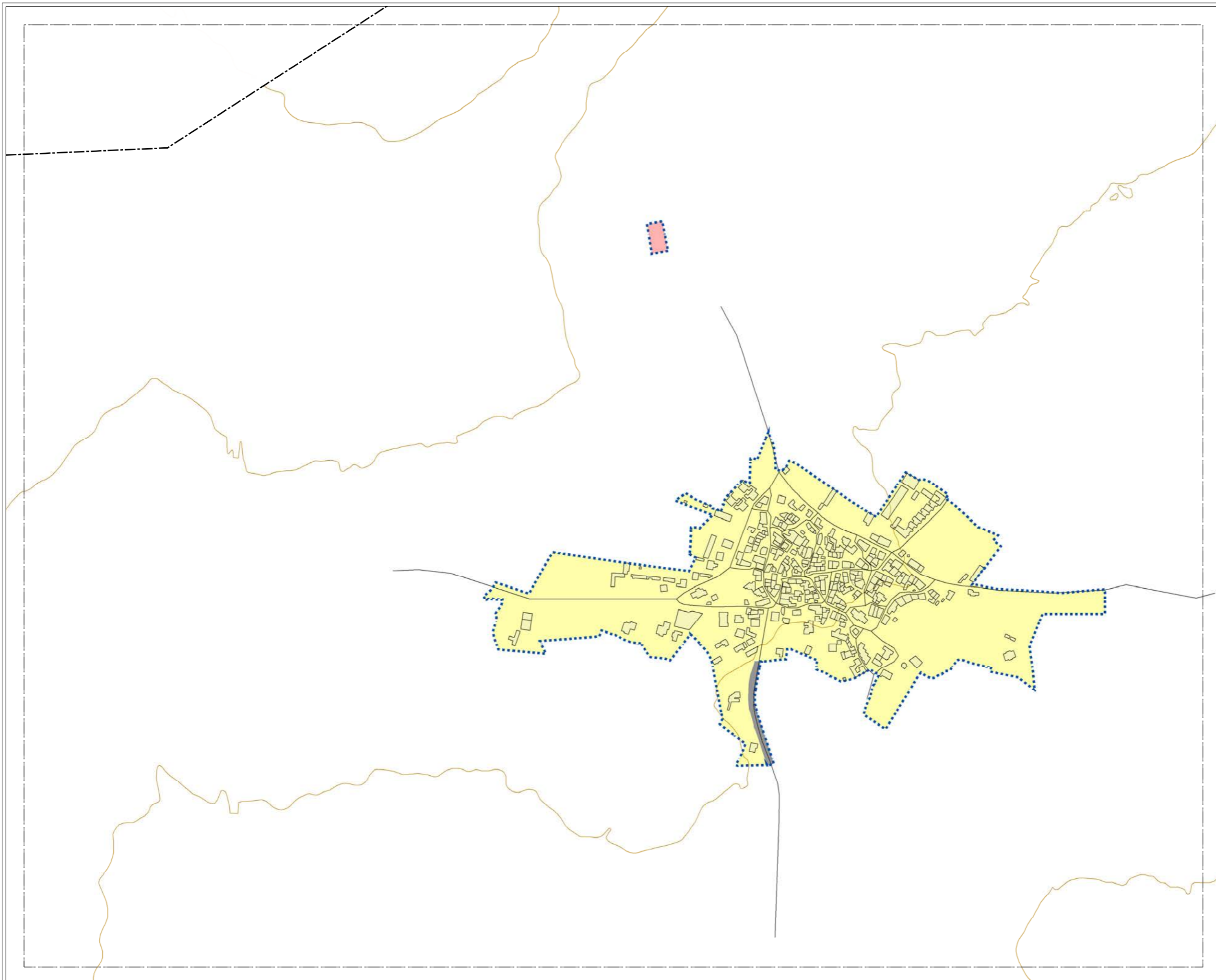
ÁREAS ACÚSTICAS

- Área de silencio
(sanitario, docente, etc)
Tipo 1 / Tipo e (*)
- Área levemente ruidosa
(residencial, hospedaje)
Tipo 2 / Tipo a (*)
- Área tolerablemente ruidosa
(oficinas, comercial, deportivo)
Tipo 3 / Tipo d (*)
- Área tolerablemente ruidosa
(recreativo, espectáculos)
Tipo 3 / Tipo c (*)
- Área ruidosa
(industrial)
Tipo 4 / Tipo b (*)
- Área especialmente ruidosa
(infraestructuras de transporte)
Tipo 5 / Tipo f (*)

(*) Ley 5/2009, de 4 de junio, del Ruido de Castilla y León (Tipos 1 - 5)
Real Decreto 1367/2007, de 19 de octubre (Tipos a - g)

ELEMENTOS CARTOGRÁFICOS

- Término municipal
- Área de estudio
- Curva de nivel
- Curso fluvial
- Carretera
- ++ Ferrocarril
- Zona verde
- Otros elementos



**MAPA ESTRATÉGICO
DE RUIDO DE
ÁVILA**

LEYENDA

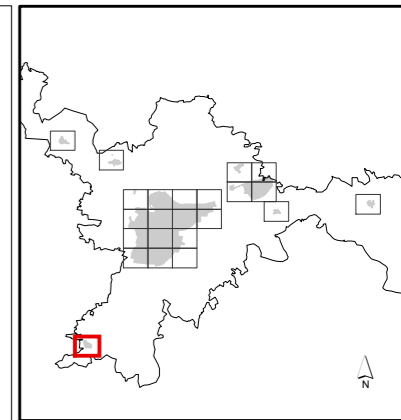
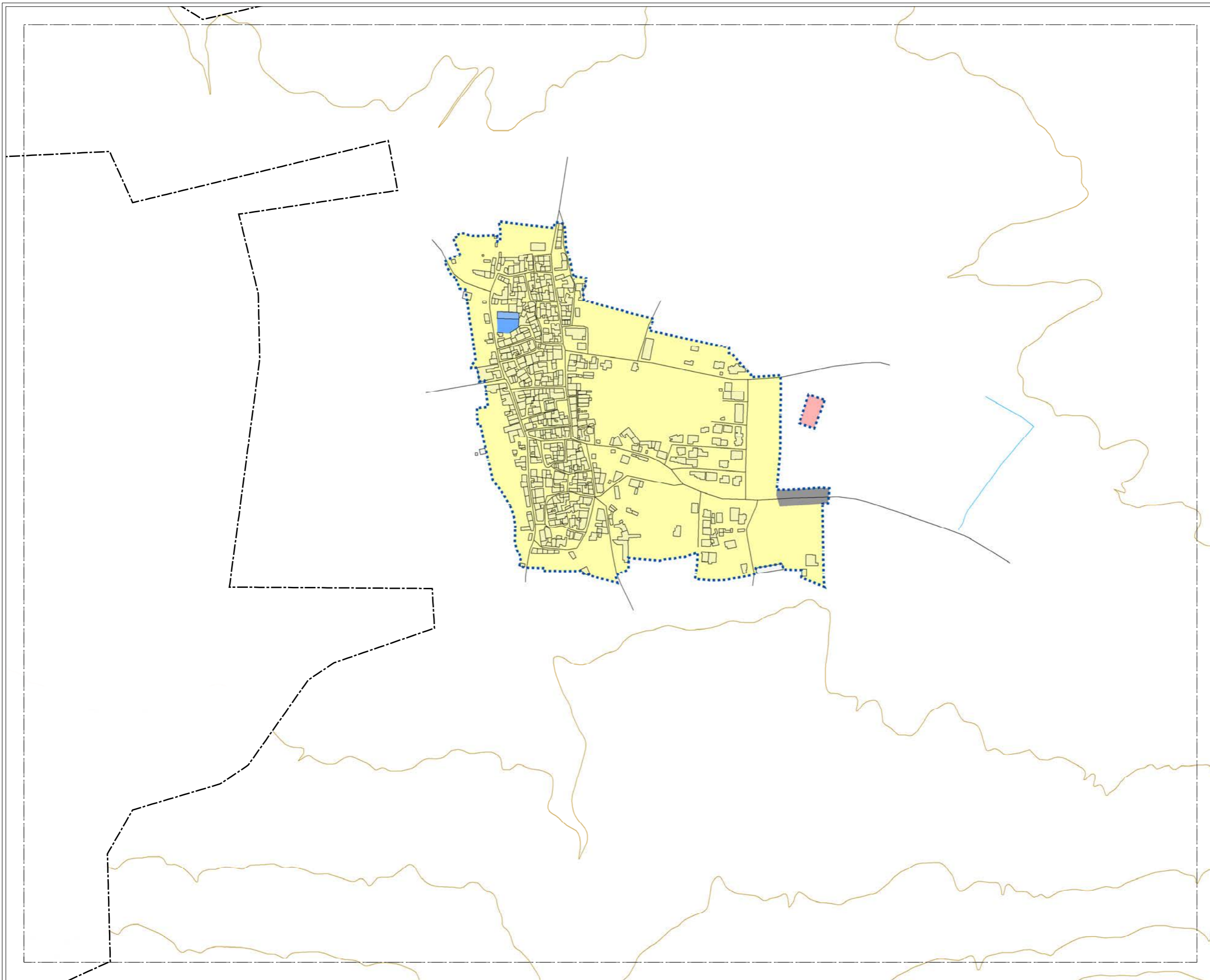
ÁREAS ACÚSTICAS

- Área de silencio
(sanitario, docente, etc)
Tipo 1 / Tipo e (*)
- Área levemente ruidosa
(residencial, hospedaje)
Tipo 2 / Tipo a (*)
- Área tolerablemente ruidosa
(oficinas, comercial,
deportivo)
Tipo 3 / Tipo d (*)
- Área tolerablemente ruidosa
(recreativo, espectáculos)
Tipo 3 / Tipo c (*)
- Área ruidosa
(industrial)
Tipo 4 / Tipo b (*)
- Área especialmente ruidosa
(infraestructuras de
transporte)
Tipo 5 / Tipo f (*)

(*) Ley 5/2009, de 4 de junio,
del Ruido de Castilla y León
(Tipos 1 - 5)
Real Decreto 1367/2007,
de 19 de octubre (Tipos a - g)

ELEMENTOS CARTOGRÁFICOS

- Término municipal
- Área de estudio
- Curva de nivel
- Curso fluvial
- Carretera
- + Ferrocarril
- Zona verde
- Otros elementos



MAPA ESTRATÉGICO DE RUIDO DE ÁVILA

LEYENDA

ÁREAS ACÚSTICAS

- Área de silencio (sanitario, docente, etc)
Tipo 1 / Tipo e (*)
- Área levemente ruidosa (residencial, hospedaje)
Tipo 2 / Tipo a (*)
- Área tolerablemente ruidosa (oficinas, comercial, deportivo)
Tipo 3 / Tipo d (*)
- Área tolerablemente ruidosa (recreativo, espectáculos)
Tipo 3 / Tipo c (*)
- Área ruidosa (industrial)
Tipo 4 / Tipo b (*)
- Área especialmente ruidosa (infraestructuras de transporte)
Tipo 5 / Tipo f (*)

(*) Ley 5/2009, de 4 de junio, del Ruido de Castilla y León (Tipos 1 - 5)
Real Decreto 1367/2007, de 19 de octubre (Tipos a - g)

ELEMENTOS CARTOGRÁFICOS

- Término municipal
- Área de estudio
- Curva de nivel
- Curso fluvial
- Carretera
- + Ferrocarril
- Zona verde
- Otros elementos